


星球地图出版社倾力打造

军队执行任务的无声向导

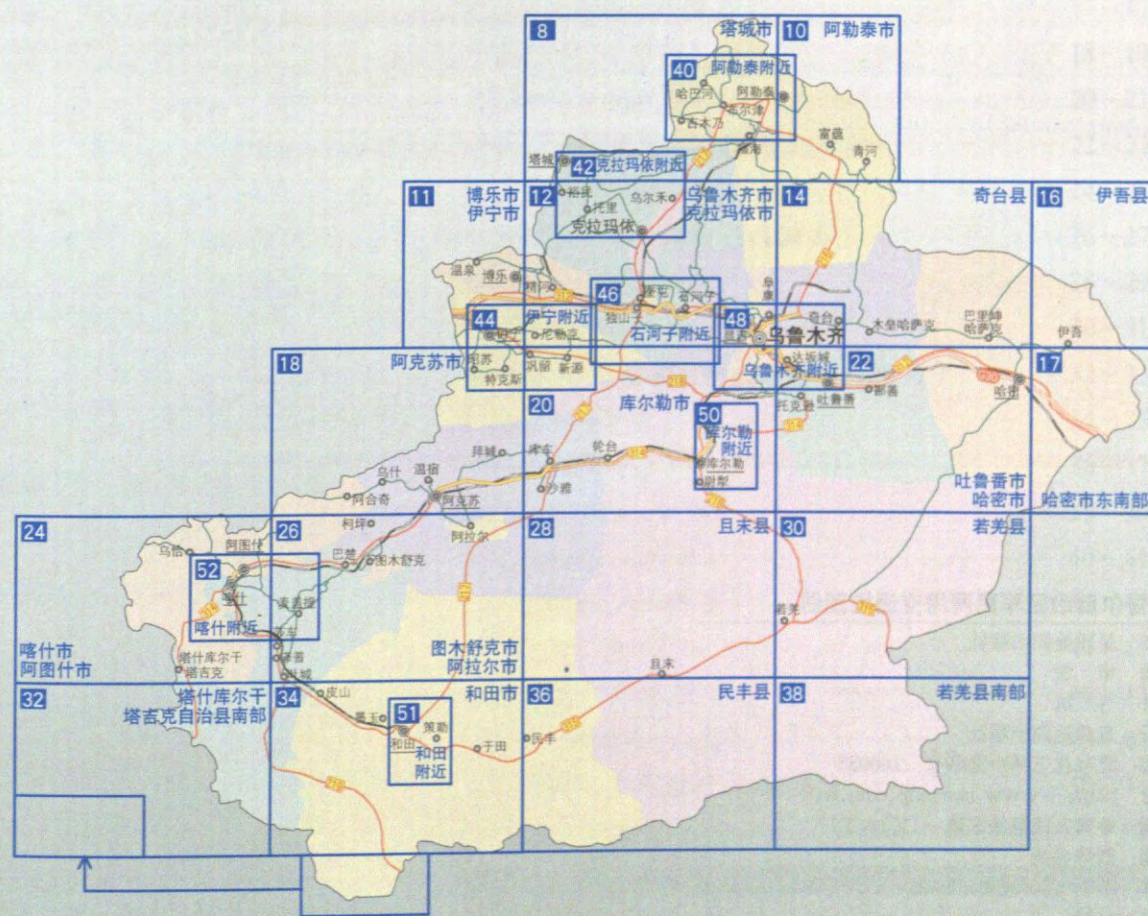
百姓出行旅游的贴心帮手



新疆维吾尔自治区 军民两用交通地图册

星球地图出版社 编制

分幅交通详图索引



权威资料

最新权威的军事测绘成果，服务百姓出行。

军民两用

独特的地图设计，军民兼用，共享详细、准确的交通信息。

无缝拼接

31 本地图册、2000 余幅大比例尺地图连续分幅，覆盖神州大地。

资讯全面

公路、铁路、水运、航空立体全方位交通网络纵览。详细表示国家高速公路、国道、省道、县乡道的走向、名称、编号、里程，以及高速公路出入口、收费站、服务区等服务信息。

独家推出

道路车道数、里程碑标注；铁路、车站的性质及等级；通航河段及港口、港区；全部可公开表示的民用机场及主要城市航线。

多重查询

铁路、公路里程拓扑图，高速、国道沿线里程条状图，城市间公路里程表，提供多样化里程查询方式。

贴心制作

地级以上城市进出及过境解决方案，高速路上仿真立交桥，大型桥梁和隧道名称标注，多种地图索引方式，邻接图幅拼接指示，贴心的细节设计可为您的出行排忧解难。

星球地图出版社

图 例

分幅交通详图

- | | | |
|---------------------------|--------------|--------------|
| 北京 首都 | 高速公路及编号 | 长城 |
| 成都 省级行政中心 | 出入口 建筑中高速公路 | 海岸线 |
| ◎ 大连市 地级行政中心 | 服务区 收费站 | 常水河 沟渠 |
| ◎ 林芝县 地区、盟、自治州行政中心 | 国道及编号 | 主要运河 次要运河 |
| ◎ 长海县 县级行政中心 | 省道及编号 | 常水湖 时令湖 |
| ● 凤凰镇 乡级行政中心 | 县乡道 | 咸(碱)水湖 |
| ○ 七江林场 大型农、林、牧场 | 里程碑 里程节点 | 水库 |
| ○ 周家村 村庄 | 车道数 隧道 | 井 泉 贮水池、水窖 |
| △ 白音滩 蒙古包 | 桥梁 隘口 | 坎儿井 |
| 客运专线及车站 | 通航河段、湖 | 蓄洪区 |
| 非电气化复线铁路 | 车渡 人渡 | 盐田 |
| 非电气化单线铁路 | 主要海港 次要海港、港区 | 沼泽 |
| 电气化复线铁路 | 主要河港 次要河港、港区 | 沙地 |
| 电气化单线铁路 | 航海线及里程 | 山峰 高程点及高程(米) |
| 建筑中铁路 | 主要机场 次要机场 | 口岸 矿井 |
| 窄轨铁路 | 国界 未定国界 | 世界遗产 |
| 特等 一等 二等 三等 客车站 | 省级界 未定省界 | 国家级风景名胜区 |
| 特等 一等 二等 三等 货运车站 | 特别行政区界 | 国家级森林公园、地质公园 |
| 特等 一等 二等 三等 客货运车站 | 地级界 | 国家级自然保护区 |
| 普通 快速 特快 其他 四、五等车站 | 县级界 | 其他森林公园、地质公园 |
| | 自然保护区界 | 其他自然保护区 |

城市过境交通图

- | | | |
|-------|---------|-------|
| 街区及街道 | 学校 | 交警部门 |
| 公园、绿地 | 医院 | 古楼、寺庙 |
| 主干道 | 大厦 | 古塔 |
| 高架路 | 宾馆、饭店 | 电视塔 |
| 铁路及车站 | 邮政局、电信局 | 体育场馆 |
| 地下铁路 | 商店 | 立交桥 |
| 轨道交通 | 汽车总站 | 机场 |
| 省级政府 | 停车场 | 港口 |
| 地级政府 | 汽车修理厂 | 其他单位 |
| 县级政府 | 加油站 | 景点 |

新疆维吾尔自治区交通概述

新疆维吾尔自治区简称新，位于祖国西北部，东南与甘肃、青海两省相连，南部与西藏自治区相接，西南、西、北、东北部分别与克什米尔地区和阿富汗、塔吉克斯坦、吉尔吉斯斯坦、哈萨克斯坦、俄罗斯、蒙古毗邻，边境线长达 5 600 多千米，是我国边境线最长、对外口岸最多的省区。面积约 166 万平方千米。人口 2 081 万，有汉、维吾尔、哈萨克、塔吉克、回、柯尔克孜、蒙古、塔塔尔等民族。自治区辖 2 个地级市（乌鲁木齐、克拉玛依），7 个地区（喀什、阿克苏、和田、吐鲁番、哈密、塔城、阿勒泰），5 个自治州（克孜勒苏柯尔克孜、博尔塔拉蒙古、昌吉回族、巴音郭楞蒙古、伊犁哈萨克），11 个市辖区，19 个县级市，62 个县，6 个自治县。首府乌鲁木齐市。

本区地势可概括为“三山夹两盆”：北部是阿尔泰山，南部是昆仑山，中部有天山横贯。以天山为界，将全境分为南疆和北疆，北有准噶尔盆地，南有塔里木盆地。喀喇昆仑山的乔戈里峰海拔 8 611 米，是新疆最高峰。全疆共有大小河流 570 多条，除额尔齐斯河注入北冰洋外，均为内陆河。主要有塔里木河、乌伦古河、玛纳斯河、阿克苏河等。新疆有 100 多个湖泊，主要有博斯腾湖、乌伦古湖、阿牙克湖及艾丁湖，艾丁湖低于海平面 154.31 米，为我国陆地最低点。新疆属典型的大陆气候，气温变化剧烈，日照充足，降雨稀少。

铁路：兰新线、奎北线、精伊霍线、南疆线、乌准线连通天山南北、横贯大漠东西。乌鲁木齐为全区铁路枢纽。境内铁路营业里程约 2 800 千米。年客运量约 1 300 万人，年货运量约 6 000 万吨。境内铁路归乌鲁木齐铁路局管辖。

公路：有连霍高速（G30）、吐和高速（G3012）等高速公路和 216、217、218、219、312、314、315 等国家级公路。乌鲁木齐、喀什、和田、阿勒泰为主要枢纽。已形成以乌鲁木齐为中心，高速公路、国家级公路、省级公路为主线，专用公路、县乡公路、边境口岸公路为支线的公路网络。境内公路里程约 146 600 千米，等级公路里程约 81 300 千米，其中高速公路里程 640 千米，一级公路里程 1 410 千米，二级公路里程 9 021 千米。年客运量约 31 500 万人，年货运量约 40 000 万吨。

航空：有乌鲁木齐地窝堡国际机场、喀什机场、和田机场等，有乌鲁木齐至阿拉木图、莫斯科、新西伯利亚、伊斯兰堡、迪拜等国际航线 46 条，乌鲁木齐至北京、上海、广州、武汉等国内航线 64 条及区内支线 17 条。

★ 首都
● 省级行政中心
○ 城镇

高速公路及编号
建筑中高速公路
国道及编号

国界 未定国界
省界
特别行政区界



国家高速公路网放射线

编号	简称	全称
G1	京哈高速	北京—哈尔滨高速公路
G2	京沪高速	北京—上海高速公路
G3	京台高速	北京—台北高速公路
G4	京港澳高速	北京—港澳高速公路
G4W	广澳高速	广州—澳门高速公路
G5	京昆高速	北京—昆明高速公路
G6	京藏高速	北京—拉萨高速公路
G7	京新高速	北京—乌鲁木齐高速公路

国家高速公路网纵线及联络线

编号	简称	全称
G11	鹤大高速	鹤岗—大连高速公路
G1111	鹤哈高速	鹤岗—哈尔滨高速公路
G1112	集双高速	集安—双辽高速公路
G1113	丹阜高速	丹东—阜新高速公路
G15	沈海高速	沈阳—海口高速公路
G15W	甬台高速	常熟—台州高速公路
G1511	日兰高速	日照—兰考高速公路
G1512	甬金高速	宁波—金华高速公路
G1513	温丽高速	温州—丽水高速公路
G1514	宁上高速	宁德—上饶高速公路
G25	长深高速	长春—深圳高速公路
G2511	新鲁高速	新民—鲁北高速公路
G2512	阜锦高速	阜新—锦州高速公路
G2513	淮徐高速	淮安—徐州高速公路
G35	济广高速	济南—广州高速公路
G45	大广高速	大庆—广州高速公路
G4511	龙河高速	龙南—河源高速公路
G55	二广高速	二连浩特—广州高速公路
G5511	集阿高速	集宁—阿荣旗高速公路
G5512	晋新高	晋城—新乡高速公路
G5513	长张高速	长沙—张家界高速公路
G65	包茂高速	包头—茂名高速公路
G75	兰海高速	兰州—海口高速公路
G7511	钦东高速	钦州—东兴高速公路
G85	渝昆高速	重庆—昆明高速公路
G8511	昆磨高速	昆明—磨憨高速公路

国家高速公路网横线及联络线

编号	简称	全称
G10	绥满高速	绥芬河—满洲里高速公路
G1011	哈同高速	哈尔滨—同江高速公路
G12	珲乌高速	珲春—乌兰浩特高速公路
G1211	吉黑高速	吉林—黑河高速公路
G1212	沈吉高速	沈阳—吉林高速公路
G16	丹锡高速	丹东—锡林浩特高速公路
G18	荣乌高速	荣成—乌海高速公路
G1811	黄石高速	黄石—石家庄高速公路
G20	青银高速	青岛—银川高速公路
G2011	青新高速	青岛—新河高速公路
G2012	定武高速	定边—武威高速公路
G22	青兰高速	青岛—兰州高速公路
G30	连霍高速	连云港—霍尔果斯高速公路
G3011	柳格高速	柳河—格尔木高速公路
G3012, G3013	吐和高速	吐鲁番—和田/伊尔克什坦高速公路
G3014	奎阿高速	奎屯—阿勒泰高速公路
G3015	奎塔高速	奎屯—塔城高速公路
G3016	清伊高速	清水河—伊宁高速公路
G36	宁洛高速	南京—洛阳高速公路
G40	沪陕高速	上海—西安高速公路
G4011	扬溧高速	扬州—溧阳高速公路
G42	沪蓉高速	上海—成都高速公路
G4211	宁芜高速	南京—芜湖高速公路
G4212	合安高速	合肥—安庆高速公路
G50	沪渝高速	上海—重庆高速公路
G5011	芜合高速	芜湖—合肥高速公路
G56	杭瑞高速	杭州—瑞丽高速公路
G5611	大丽高速	大理—丽江高速公路
G60	沪昆高速	上海—昆明高速公路
G70	福银高速	福州—银川高速公路
G7011	十天高速	十堰—天水高速公路
G72	泉南高速	泉州—南宁高速公路
G7211	南友高速	南宁—友谊关高速公路
G76	厦蓉高速	厦门—成都高速公路
G78	沪昆高速	汕头—昆明高速公路
G80	广昆高速	广州—昆明高速公路
G8011	开河高速	开远—河口高速公路

国家高速公路网地区环线及联络线

编号	简称	全称
G91	辽中环线高速	辽中地区环线高速公路
G92	杭州湾环线高速	杭州湾地区环线高速公路
G9211	甬舟高速	宁波—舟山高速公路
G93	成渝环线高速	成渝地区环线高速公路
G94	珠三角环线高速	珠江三角洲地区环线高速公路
G9411	东佛高速	东莞—佛山高速公路
G98	海南环线高速	海南地区环线高速公路

国道编号及路径

101	北京—承德—沈阳
102	北京—山海关—沈阳—长春—哈尔滨
103	北京—天津—滨海
104	北京—德州—济南—徐州—南京—杭州—福州
105	北京—济宁—南昌—广州—珠海—澳门
106	北京—鄂州—随州—恩施—宜昌—武汉—长沙—广州—深圳
107	北京—郑州—武汉—长沙—广州—深圳
108	北京—太原—西安—成都—昆明
109	北京—银川—兰州—西宁—拉萨
110	北京—呼和浩特—银川
111	北京—赤峰—通辽—乌兰浩特—加格达奇
112	宣化—唐山—天津—津冀—宣化
201	鹤岗—牡丹江—通化—大连
202	黑河—哈尔滨—吉林—沈阳—大连
203	明水—松原—沈阳
204	烟台—连云港—上海
205	山海关—南京—南平—深圳
206	烟台—徐州—合肥—景德镇—汕头
207	锡林浩特—张家口—襄阳—常德—梧州—海安
208	二连浩特—乌兰察布—太原—长治
209	呼和浩特—三门峡—柳州—北海
210	包头—绥德—西安—重庆—贵阳—南宁
211	银川—西安
212	兰州—广元—重庆
213	兰州—成都—昆明—澜沧—磨憨
214	西宁—成都—大理—澜沧
215	柳州—柳州—柳州
216	阿勒泰—乌鲁木齐—巴伦台
217	阿勒泰—塔城—库车
218	霍城—伊宁—库尔勒—若羌
219	叶城—喀什—拉孜
220	东营—滨州—济南—郑州
221	哈尔滨—富锦—同江
222	哈尔滨—伊春
223	海口—三亚(东)
224	海口—三亚(中)
225	海口—三亚(西)
227	西宁—张掖
301	绥芬河—哈尔滨—满洲里
302	珲春—吉林—长春—乌兰浩特
303	集安—四平—通辽—锡林浩特
304	丹东—沈阳—通辽—锡林浩特
305	庄河—盘锦—巴林左旗
306	绥中—凌源—克什克腾旗
307	新村—石家庄—太原—绥德—银川
308	青岛—济南—石家庄
309	荣成—济南—临汾—兰州
310	连云港—徐州—郑州—西安—天水—定西
311	徐州—许昌—西峡
312	上海—合肥—西安—兰州—乌鲁木齐—伊宁
314	乌鲁木齐—喀什—阿克苏—和田
315	西宁—若羌—喀什
316	福州—南昌—武汉—襄阳—兰州
317	成都—成都—成都
318	上海—武汉—成都—拉萨—樟木
319	厦门—长沙—重庆—成都
320	上海—南昌—贵阳—昆明—瑞丽
321	广州—桂林—贵阳—成都
322	衡阳—桂林—南宁—友谊关
323	瑞金—韶关—柳州—河池
324	福州—广州—南宁—昆明
325	广州—湛江—南宁
326	秀山—毕节—黔西—河口
327	菏泽—济宁—连云港
328	南京—海安
329	杭州—宁波—台州—温州
330	温州—永嘉

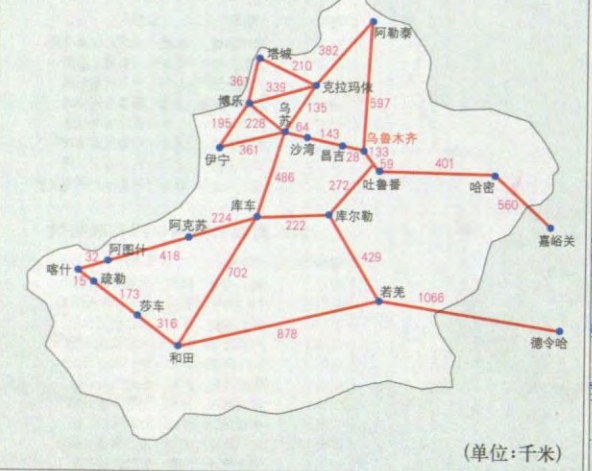
序
图

序
图

	高速公路及编号		国道及编号		高速公路名称
	建筑中高速公路		省道及编号		省级行政中心
	高速公路出入口		县乡道		地级行政中心



主要城市间公路里程示意图



主要公路线里程示意图 (单位:千米)



序
图

序
图

比例尺 1:6 100 000 0 61.0 122.0 183.0 244.0千米

- 国家历史文化名城
- 省级历史文化名城
- 世界遗产
- ★ 国家级风景名胜区
- ▲ 国家级森林、地质公园
- ◆ 国家级自然保护区
- ▲ 其他森林、地质公园
- ◆ 其他自然保护区

- 其他景点
- ◎ 省级行政中心
- ◎ 地级行政中心
- ◎ 县级行政中心



新疆旅游 新疆旅游资源丰富，以其独特的自然景观、突出的文物古迹、绚丽多彩的民族风情以及令人向往的古“丝绸之路”而著称于世。境内冰峰与火洲共存，瀚海与绿洲为邻，保持了粗犷自然的风貌。境内野生动植物资源丰富，不乏奇树异草、珍禽异兽。建立了23个自然保护区，其中国家级自然保护区9个。博格达峰为世界生物圈保护区。天山天池、库木塔格沙漠、博斯腾湖、赛里木湖为国家级风景名胜区，巴音布鲁克草原、喀纳斯湖、火焰山-葡萄沟-坎儿井、乌鲁木齐魔鬼城等是著名旅游观光胜地。喀什、吐鲁番、特克斯是国家历史文化名城。乔戈里峰、托木尔峰、汗腾格里峰、慕士塔格峰、塔克拉玛干沙漠阿尔金山等是旅游、探险和科研对象。新疆人文旅游资源丰富，举世闻名的“丝绸之路”在新疆5000多千米的南、北、中三条干线上留下数以百计的古城池、古墓葬、千佛洞、古屯田遗址等人文景观，其中香妃墓、楼兰古城、交河故城、高昌故城、克孜尔千佛洞、艾提尕清真寺等蜚声中外。新疆素有“歌舞之乡”的美誉，自然景观与人文景观巧妙结合，相互辉映，为中外旅游者所向往。

“五点”：以喀纳斯湖为重点的生态旅游，以天池和博斯腾湖为重点的风景旅游区，以吐鲁番为重点的古文化遗址旅游区，以喀什为重点的民俗风情旅游区，以伊犁为重点的塞外江南旅游区。

“三线”：吐鲁番-库尔勒-库车-塔中-和田-喀什，乌鲁木齐-天池-克拉玛依-乌伦古湖-喀纳斯湖，乌鲁木齐-奎屯-乔尔玛-那拉提-巴音布鲁克-金沙湾-乌鲁木齐。

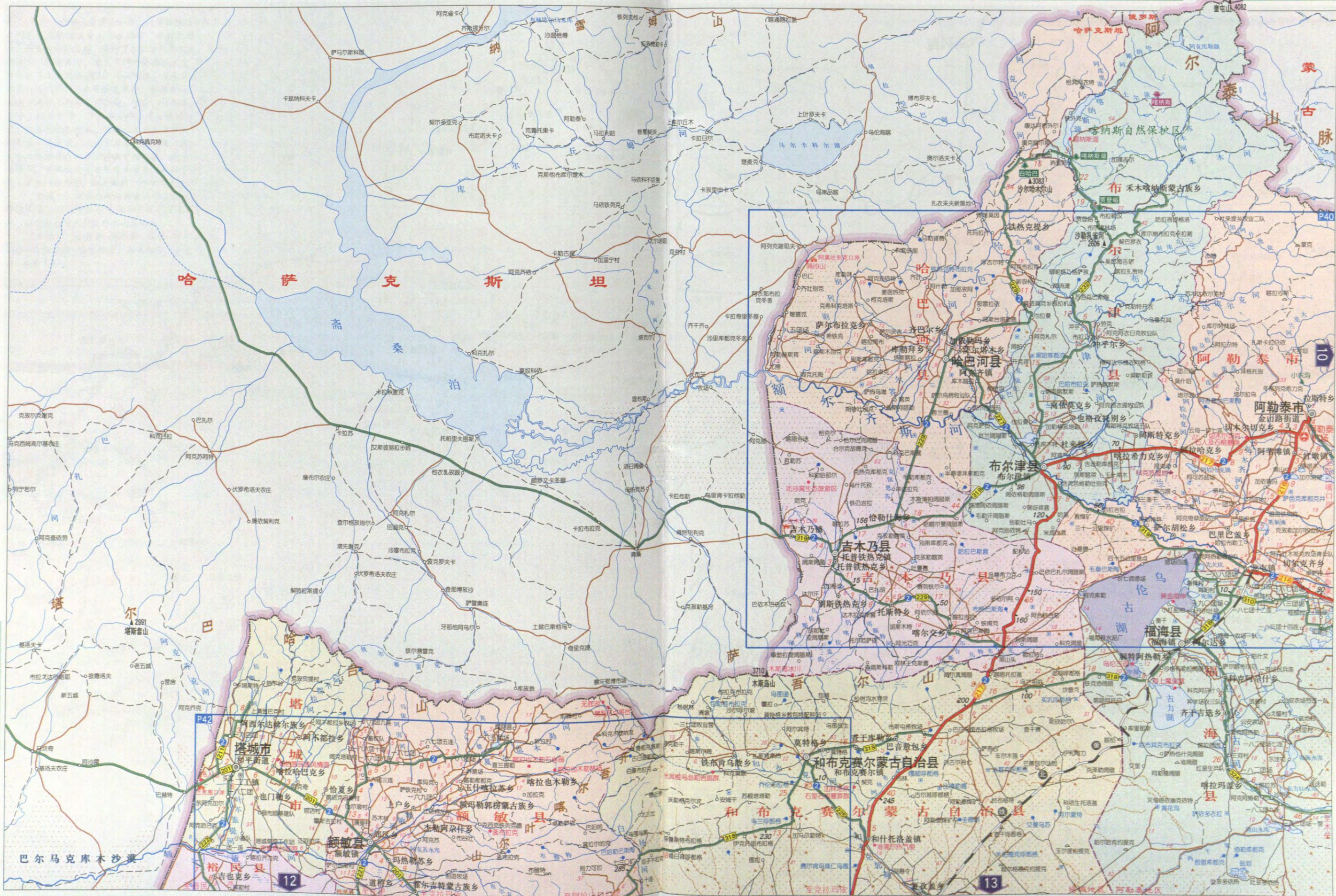


序图

序图

	特等一等客运站		高速公路及编号
	二等三等货运站		出入口
	四等五等客运站		服务区 收费站

	国道及编号		大车路		隧道
	省道及编号		小车路		主要机场
	县乡道		次要机场		里程碑 里程节点



分幅交通详图

分幅交通详图

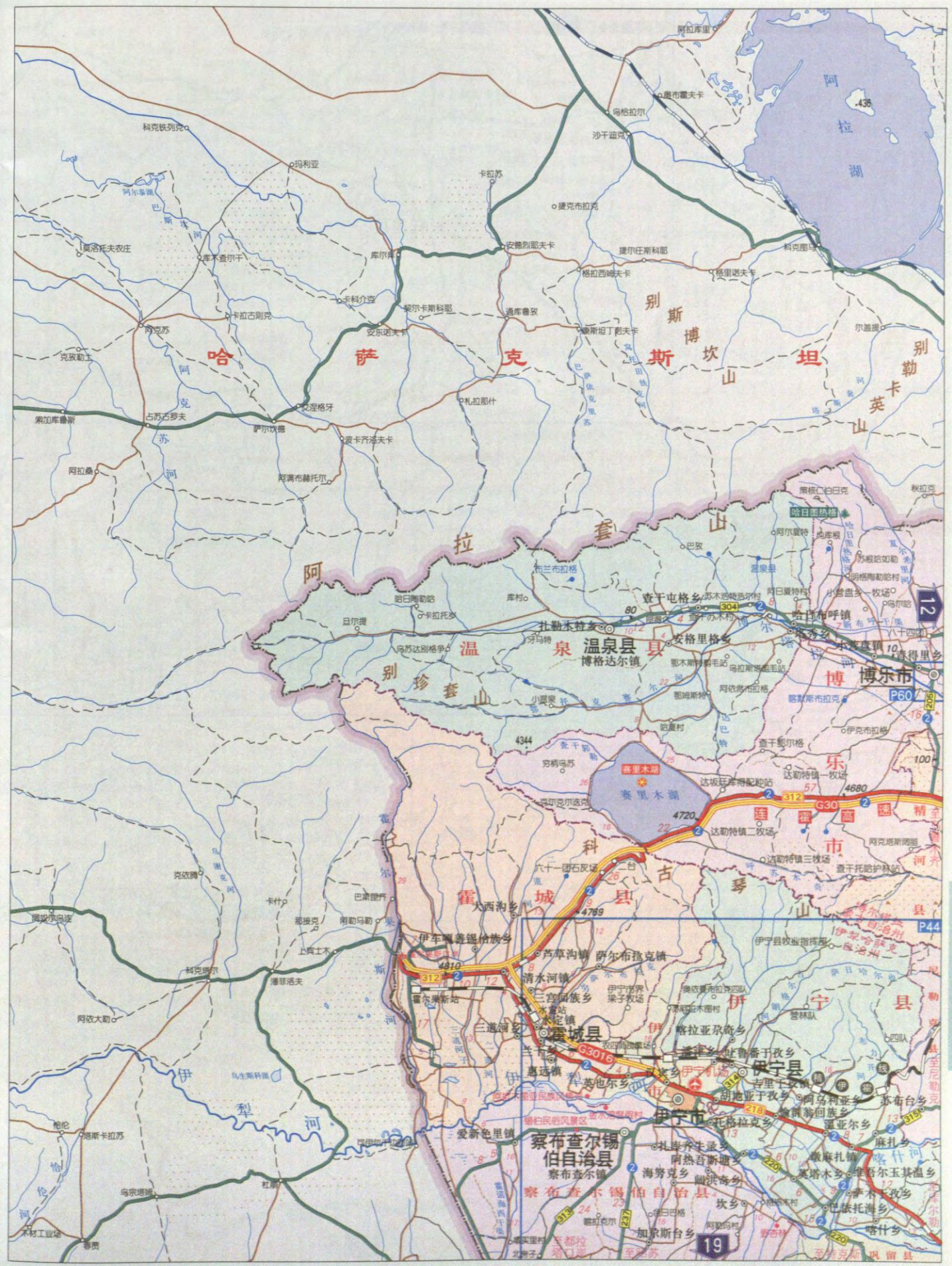
巴尔马克库木沙漠

塔城市

塔城市



分幅交通详图

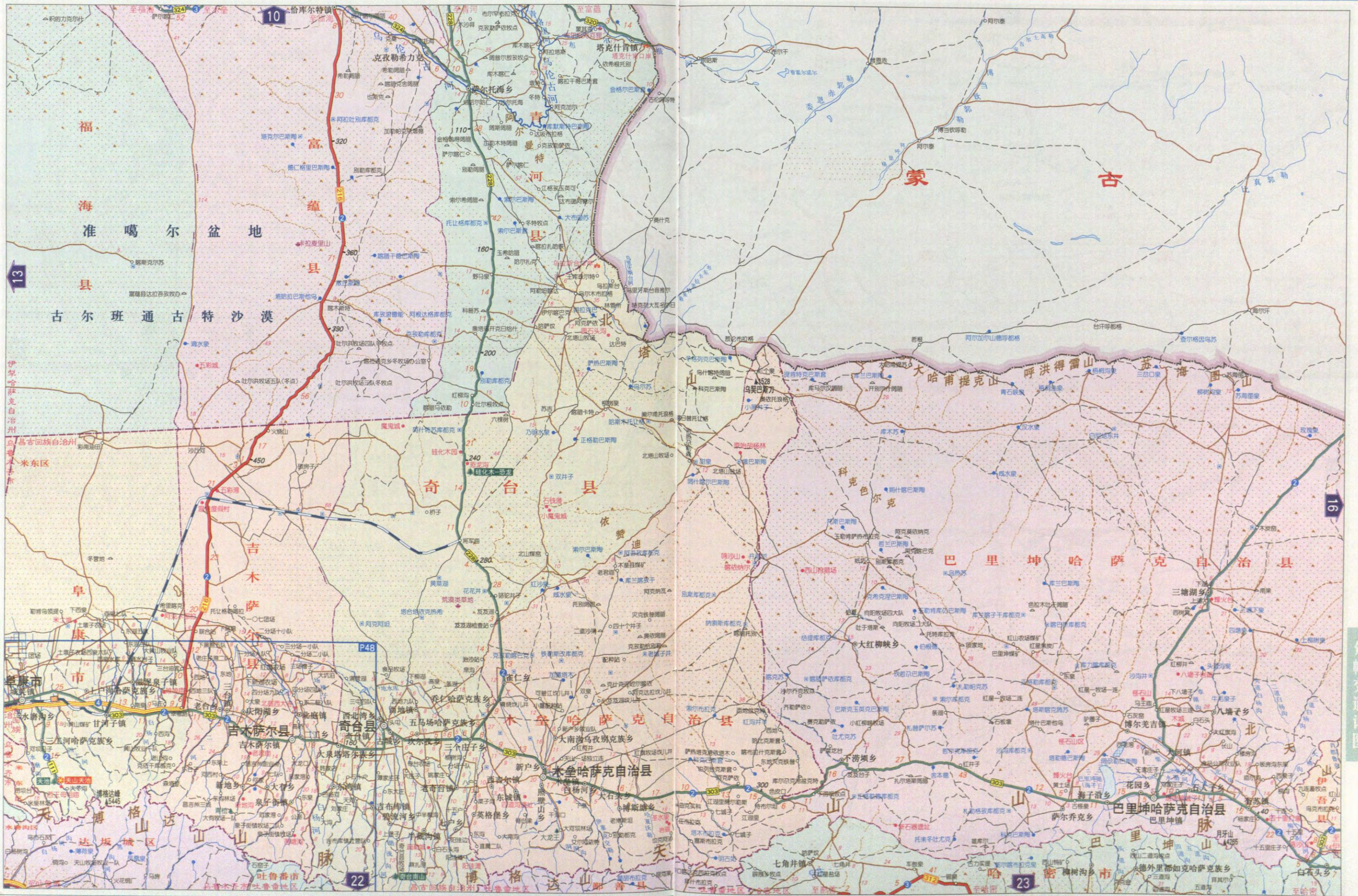


分幅交通详图



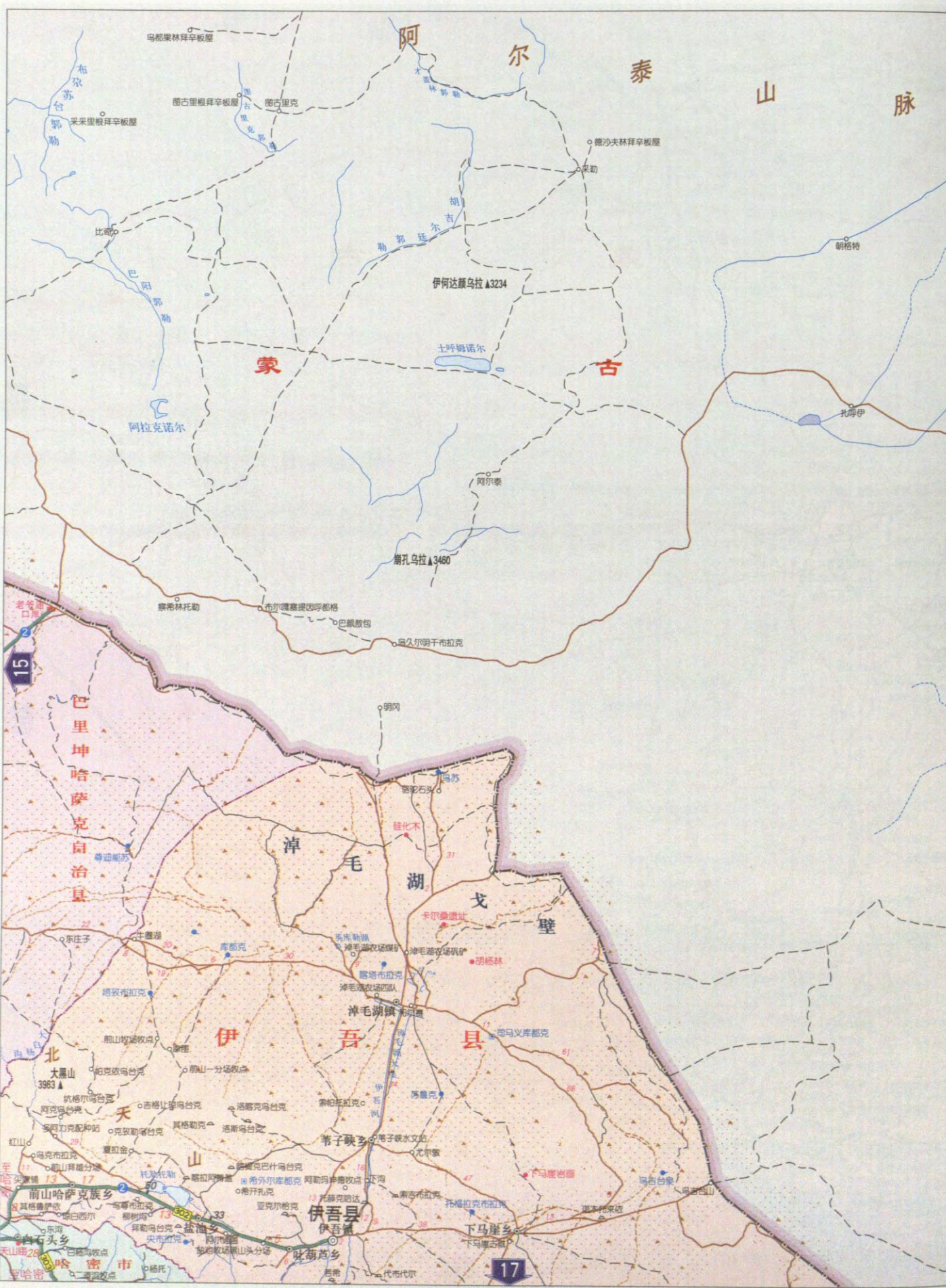
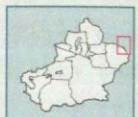
分幅交通详图

分幅交通详图

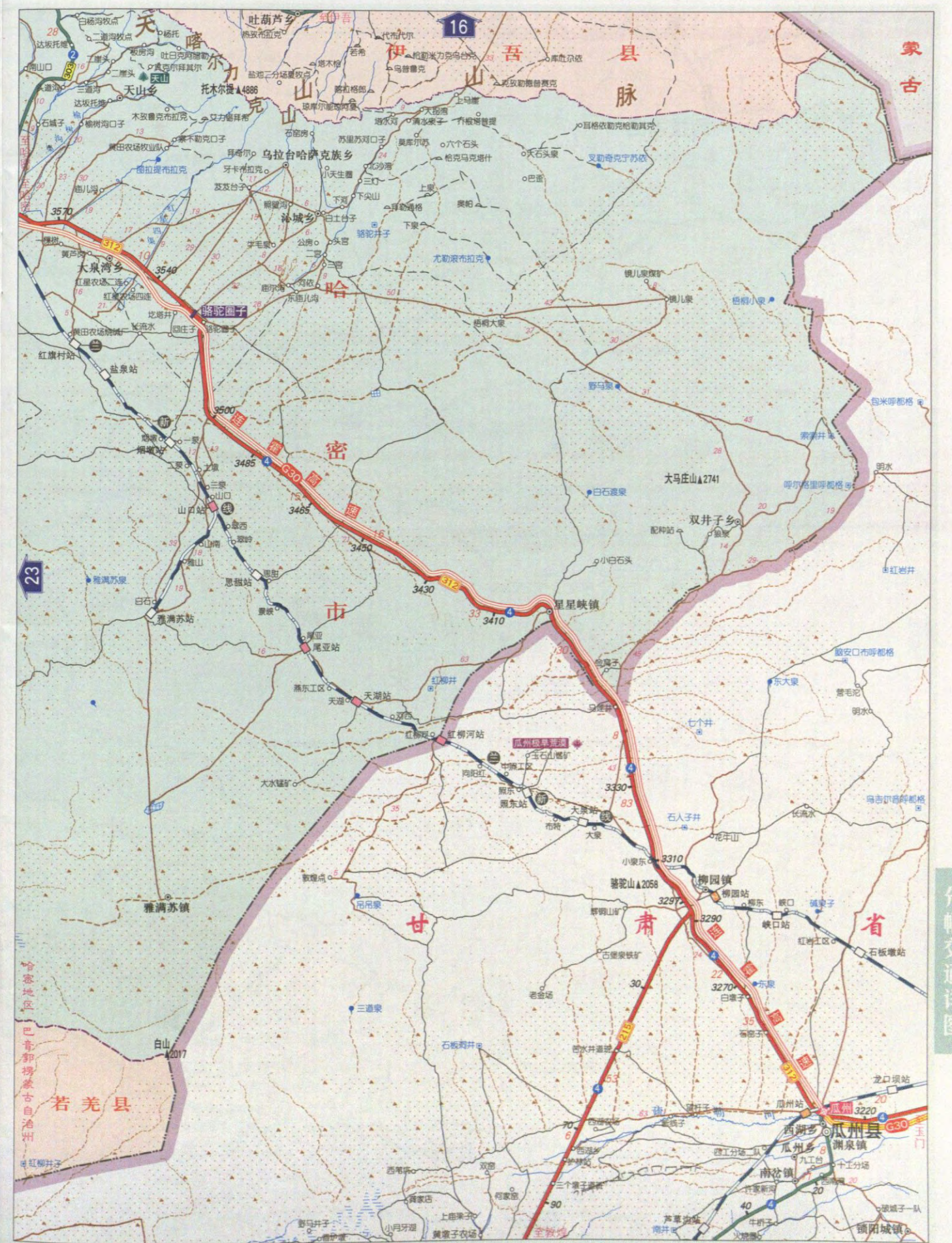


分幅交通详图

分幅交通详图



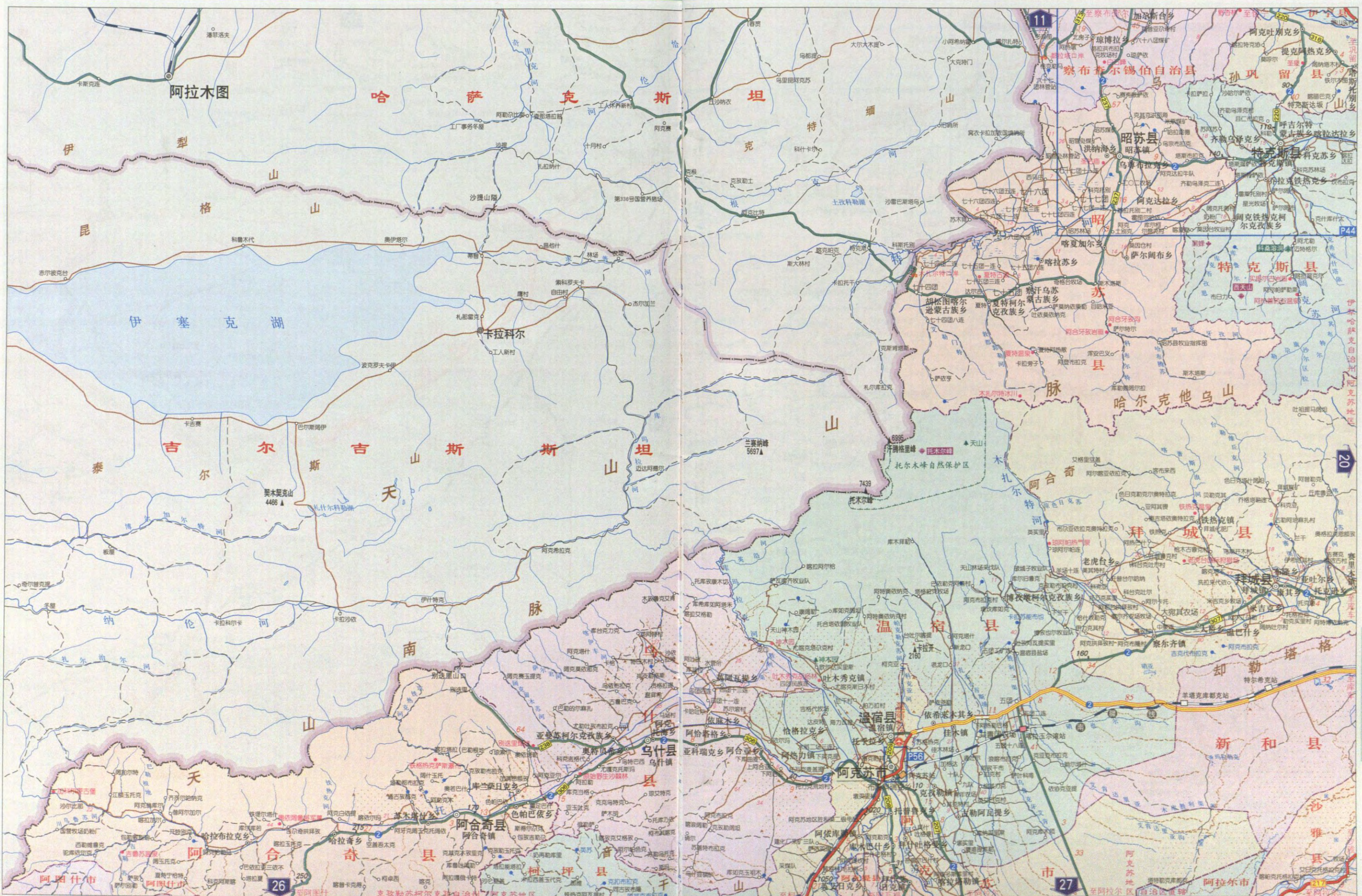
分幅交通详图



分幅交通详图

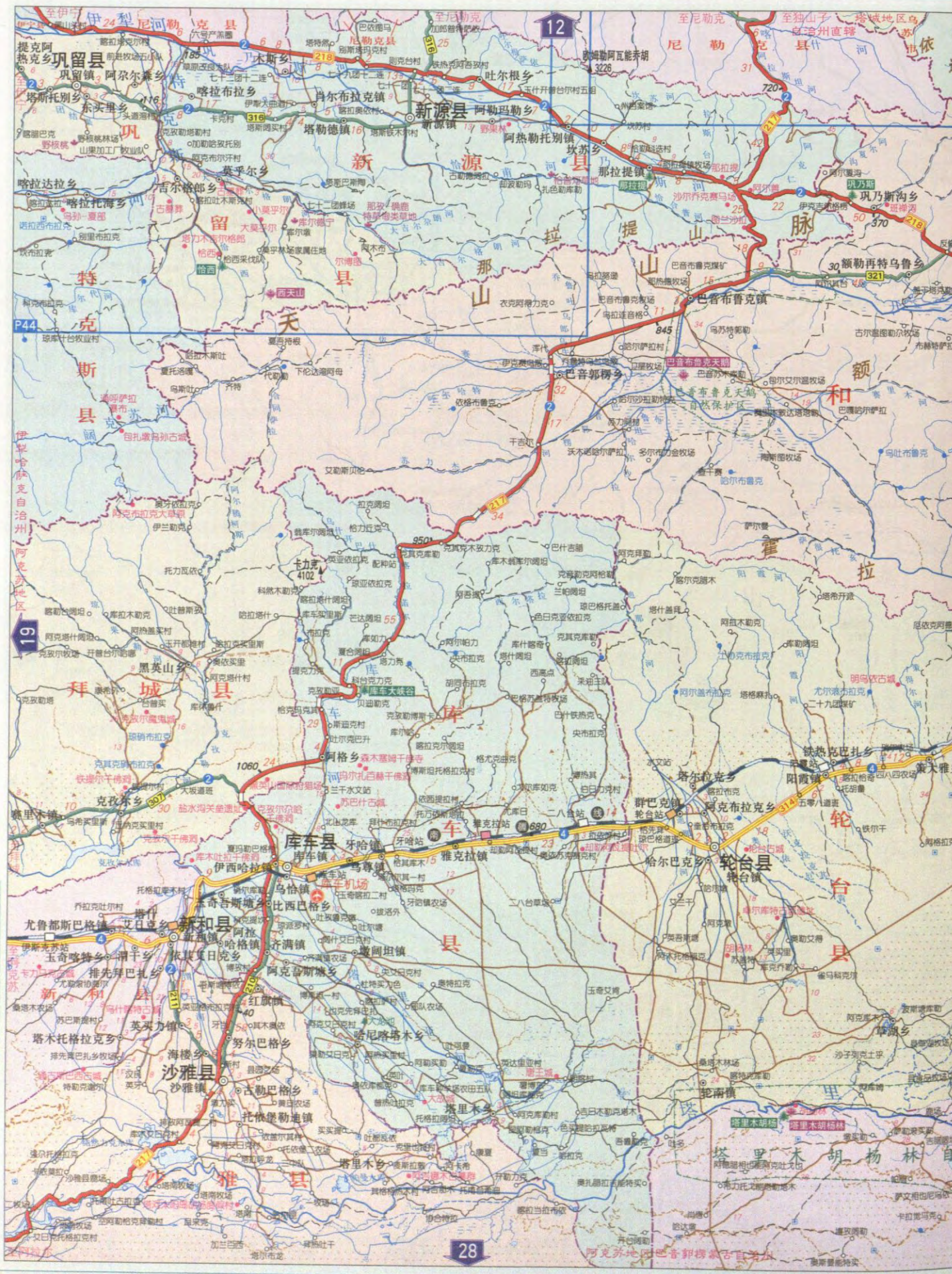
	特等	客运站		高速公路及编号
	二等	货运站		出入口
	四、五等	客货运站		服务区 收费站

	国道及编号		大车路
	省道及编号		小车道
	县乡道		主要 次要 机场



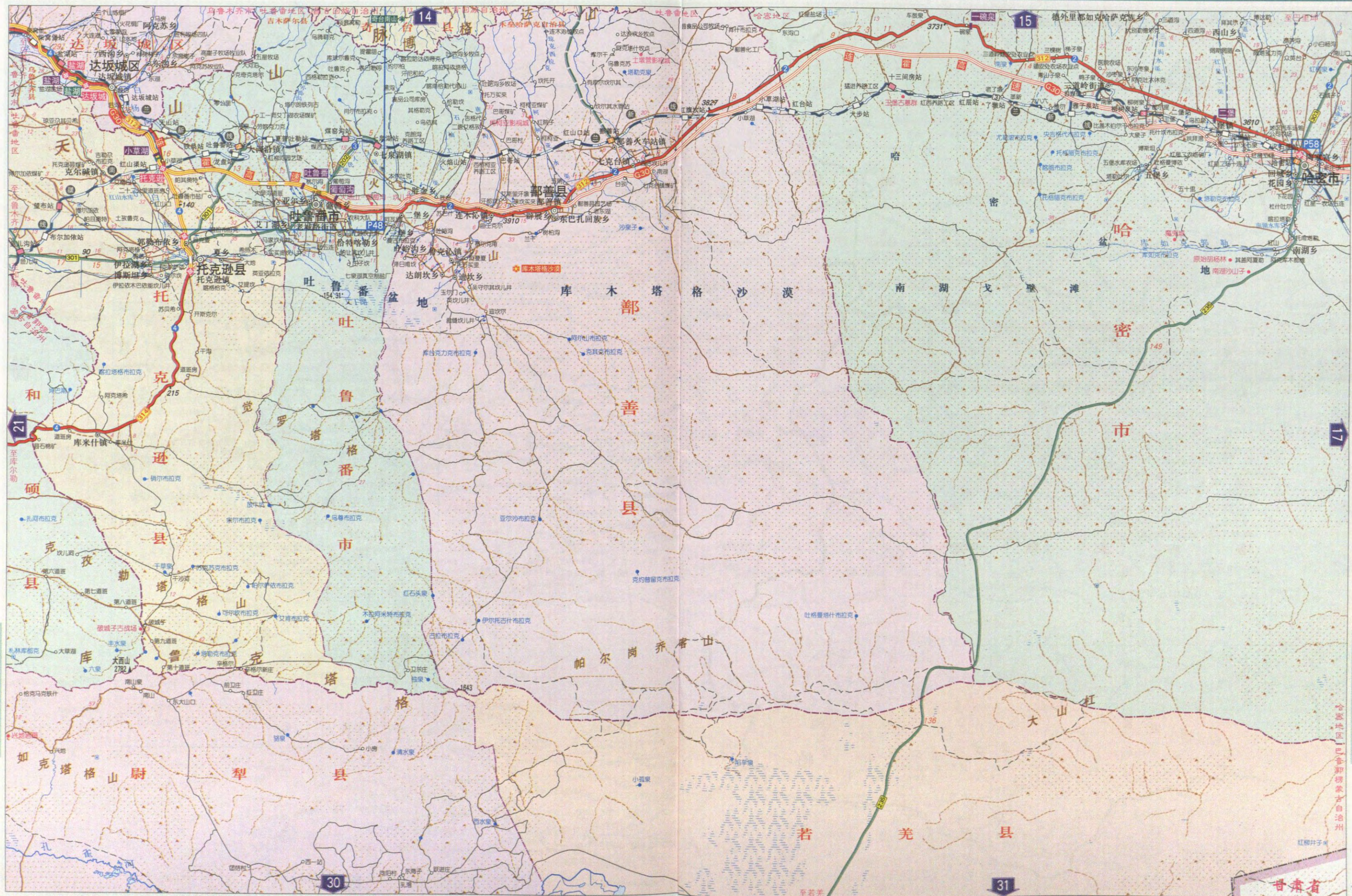
分幅交通详图

分幅交通详图



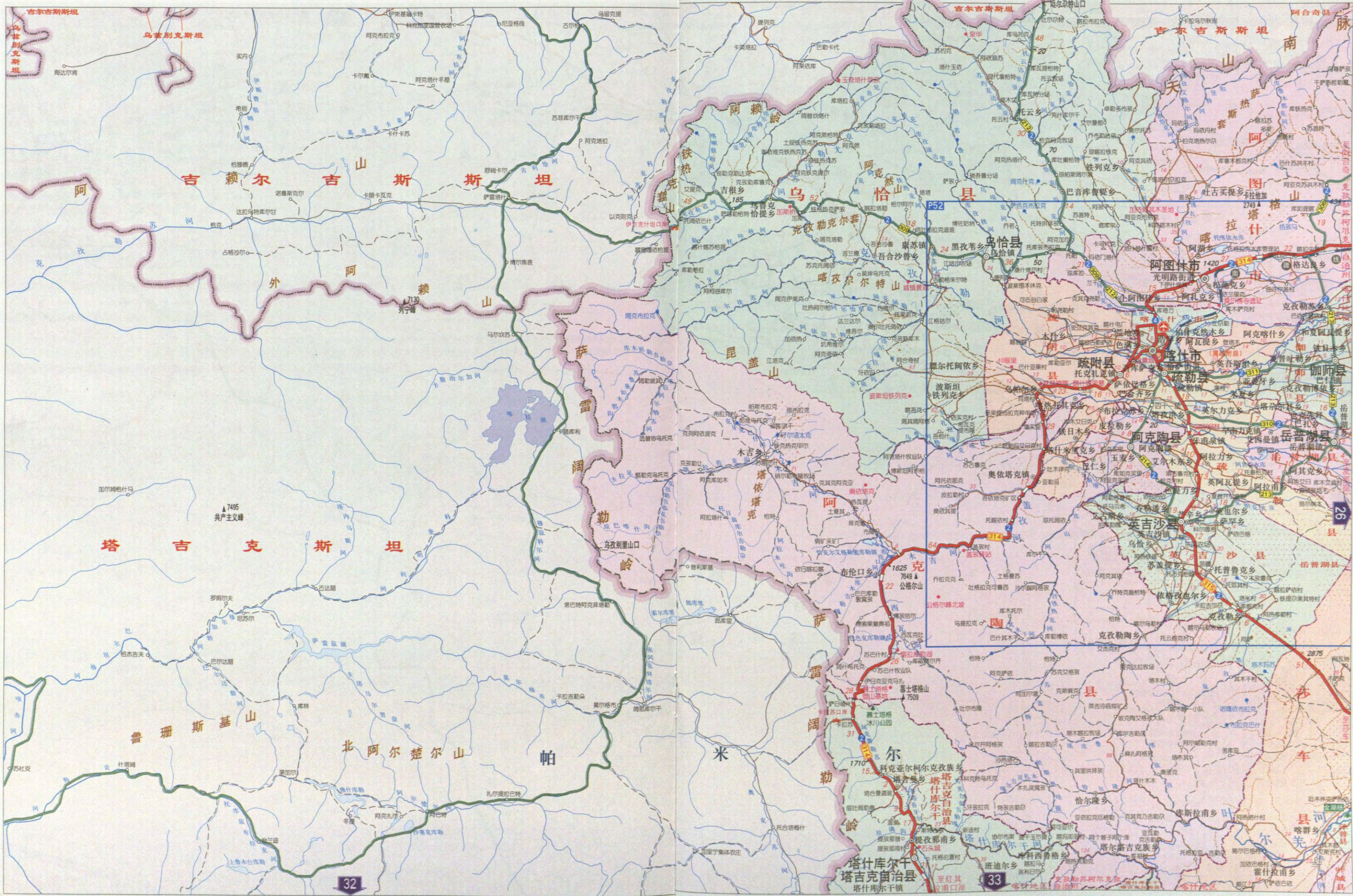
分幅交通详图

分幅交通详图



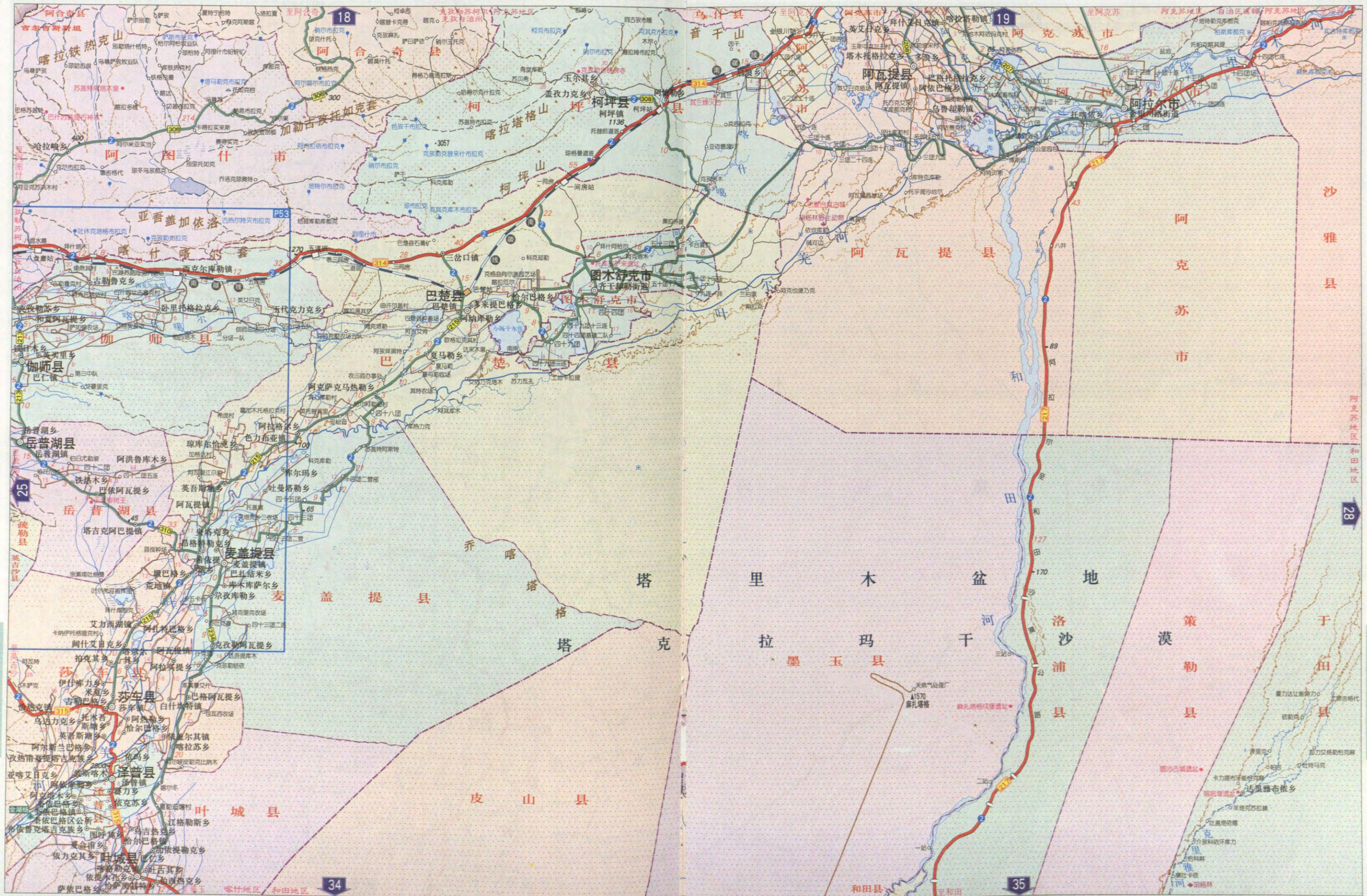
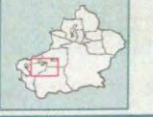
分幅交通详图

分幅交通详图



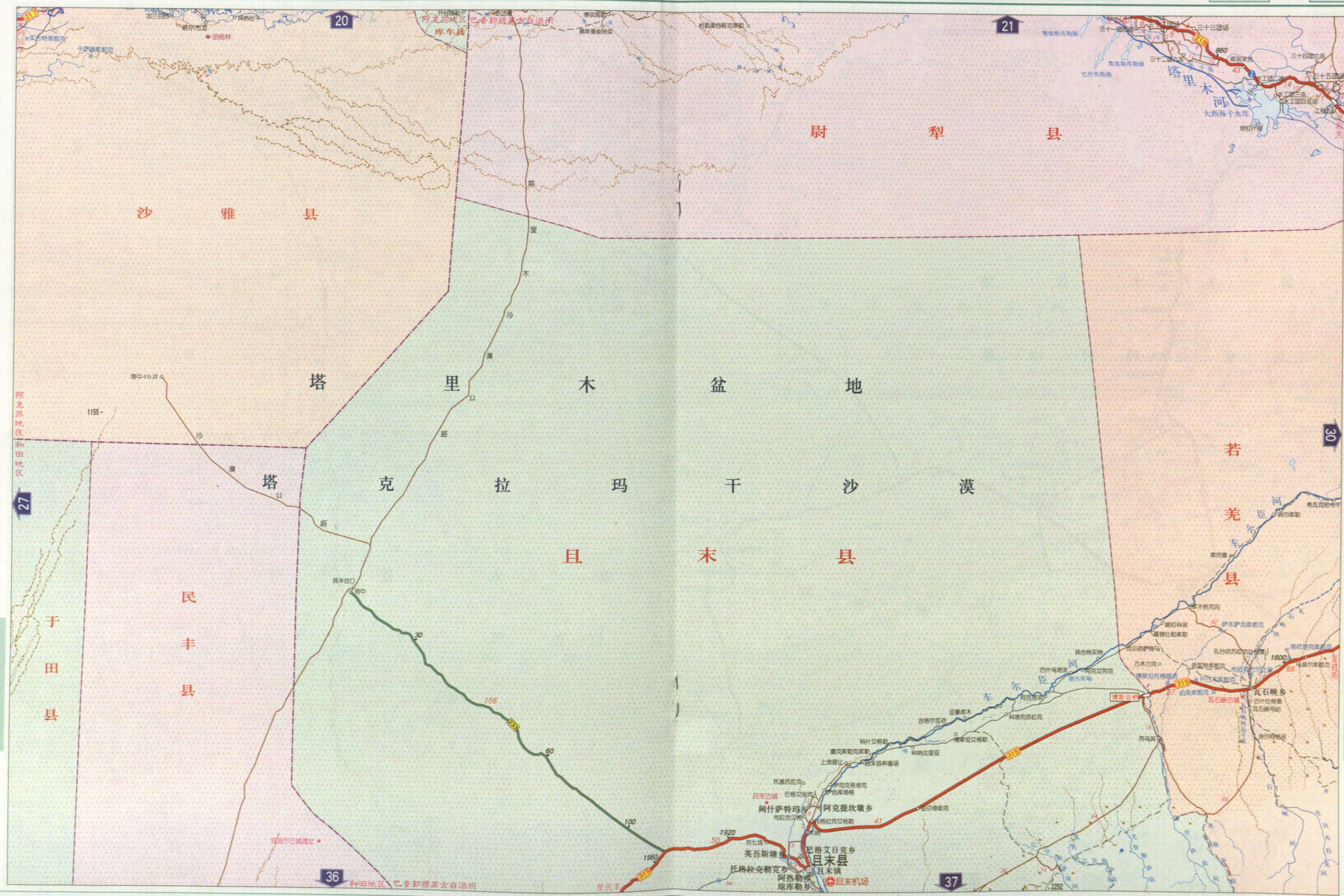
分幅交通详图

分幅交通详图



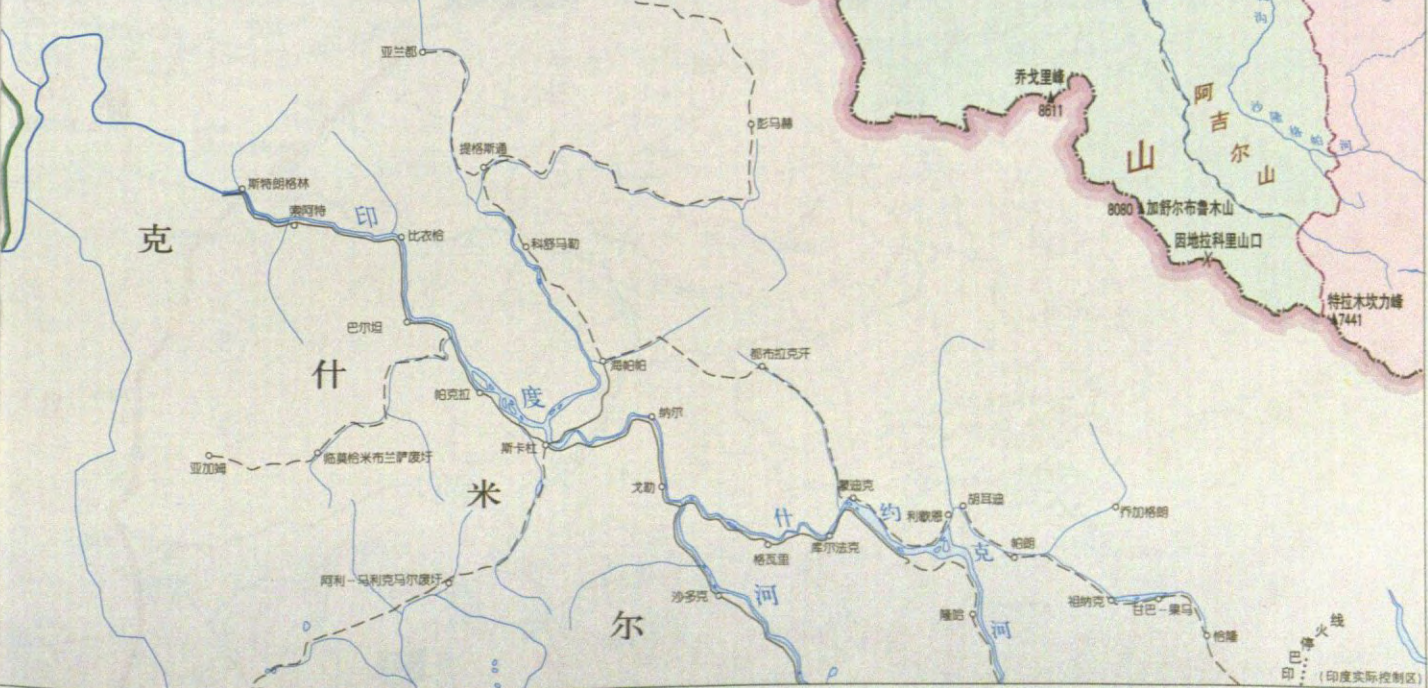
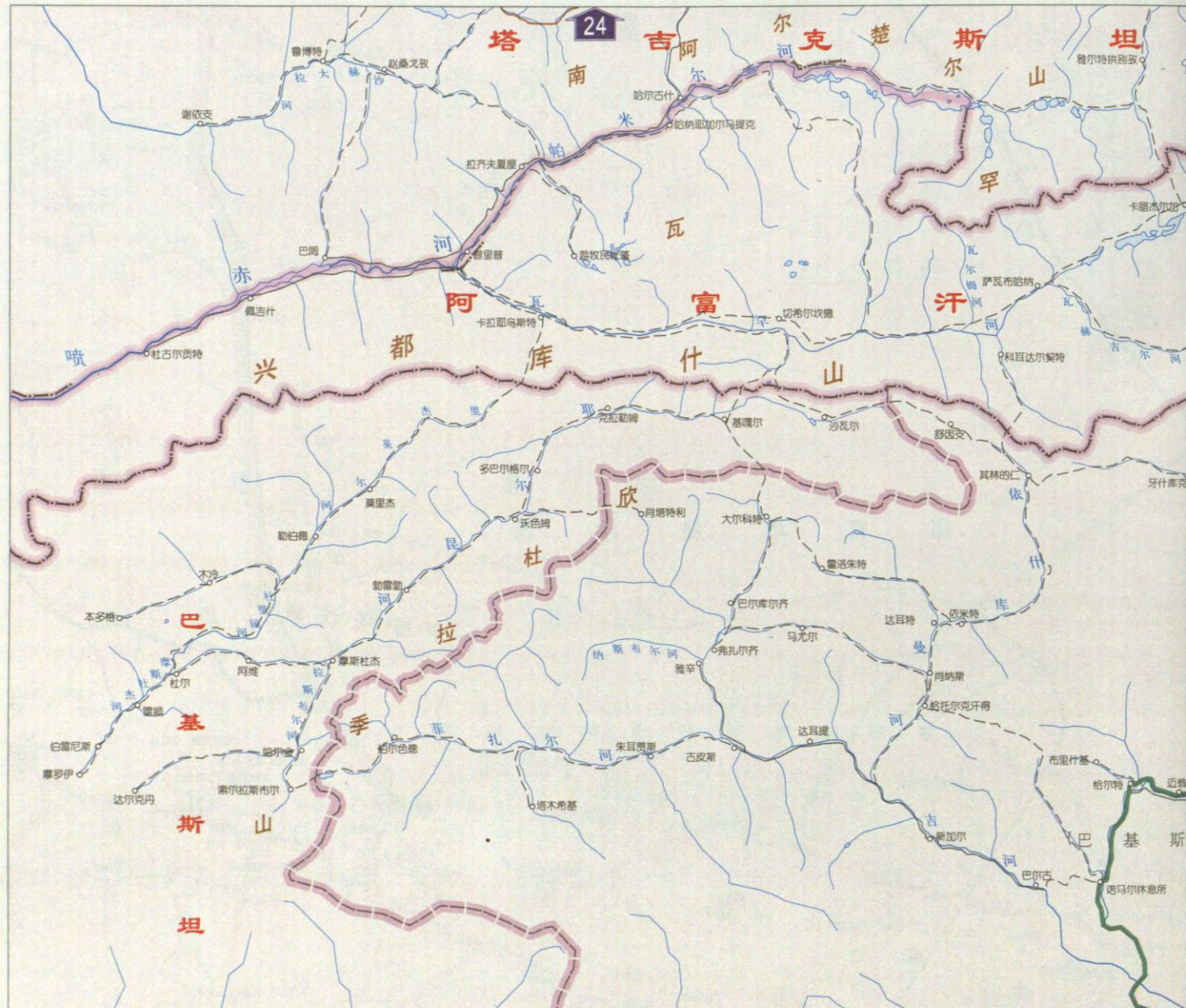
分幅交通详图

分幅交通详图



分幅交通详图

分幅交通详图



分幅交通详图

分幅交通详图



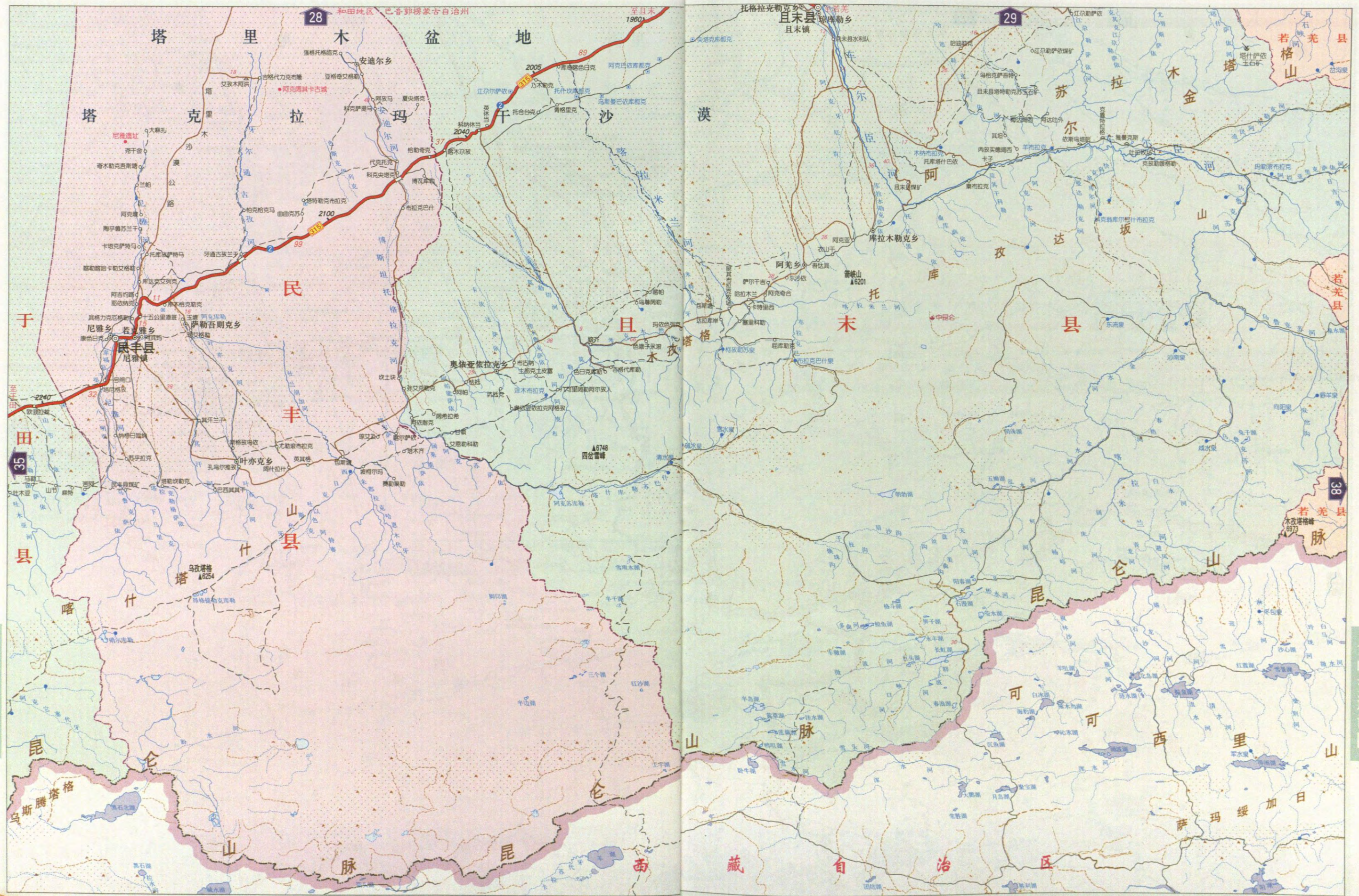
分幅交通详图

分幅交通详图

(印度实际控制区)

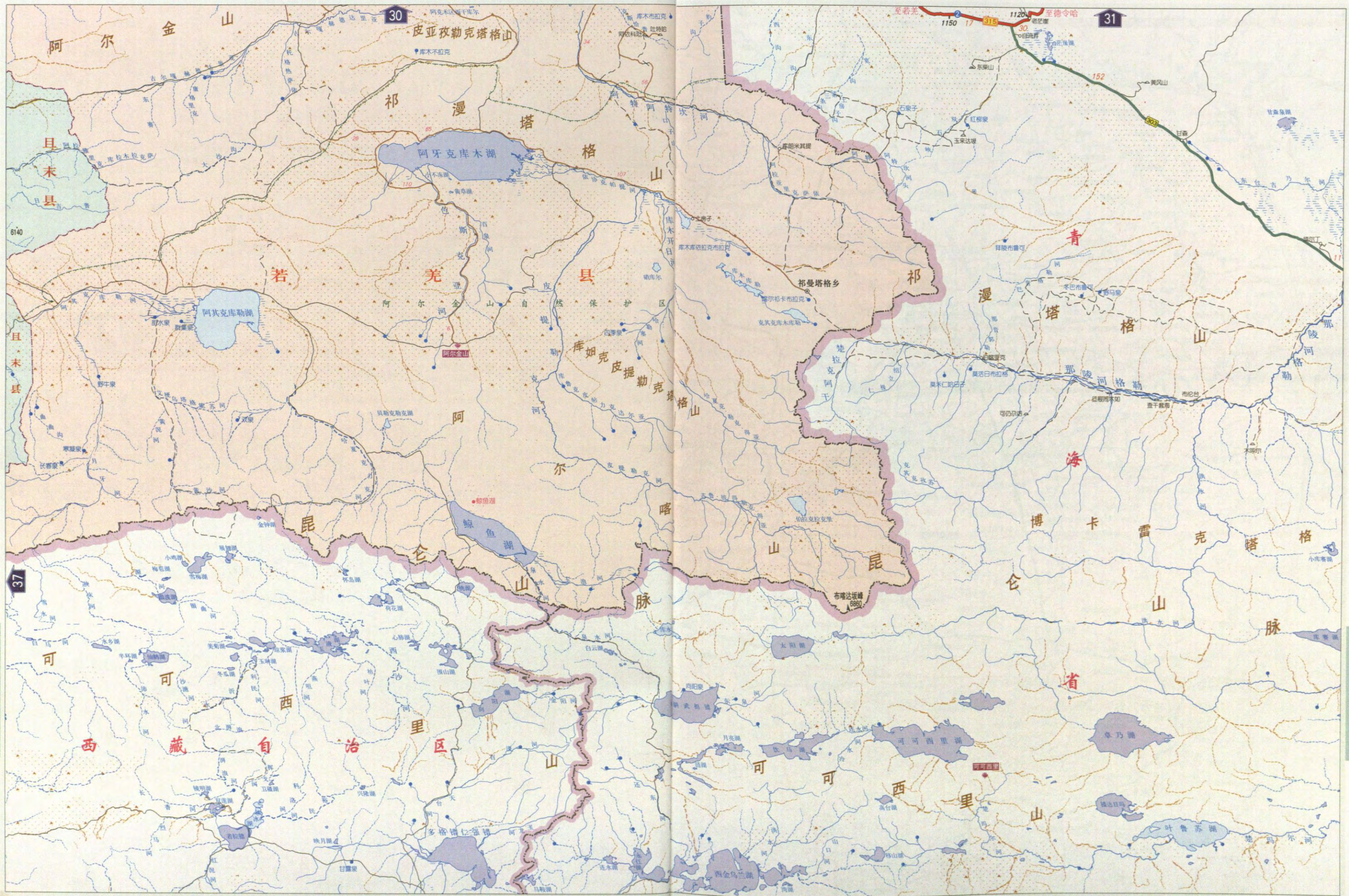
西藏自治区

	特等 一等 客运站	
	二等 三等 货运站	
	四 五等 客货运站	



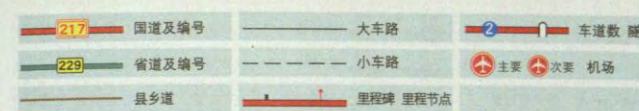
分幅交通详图

分幅交通详图



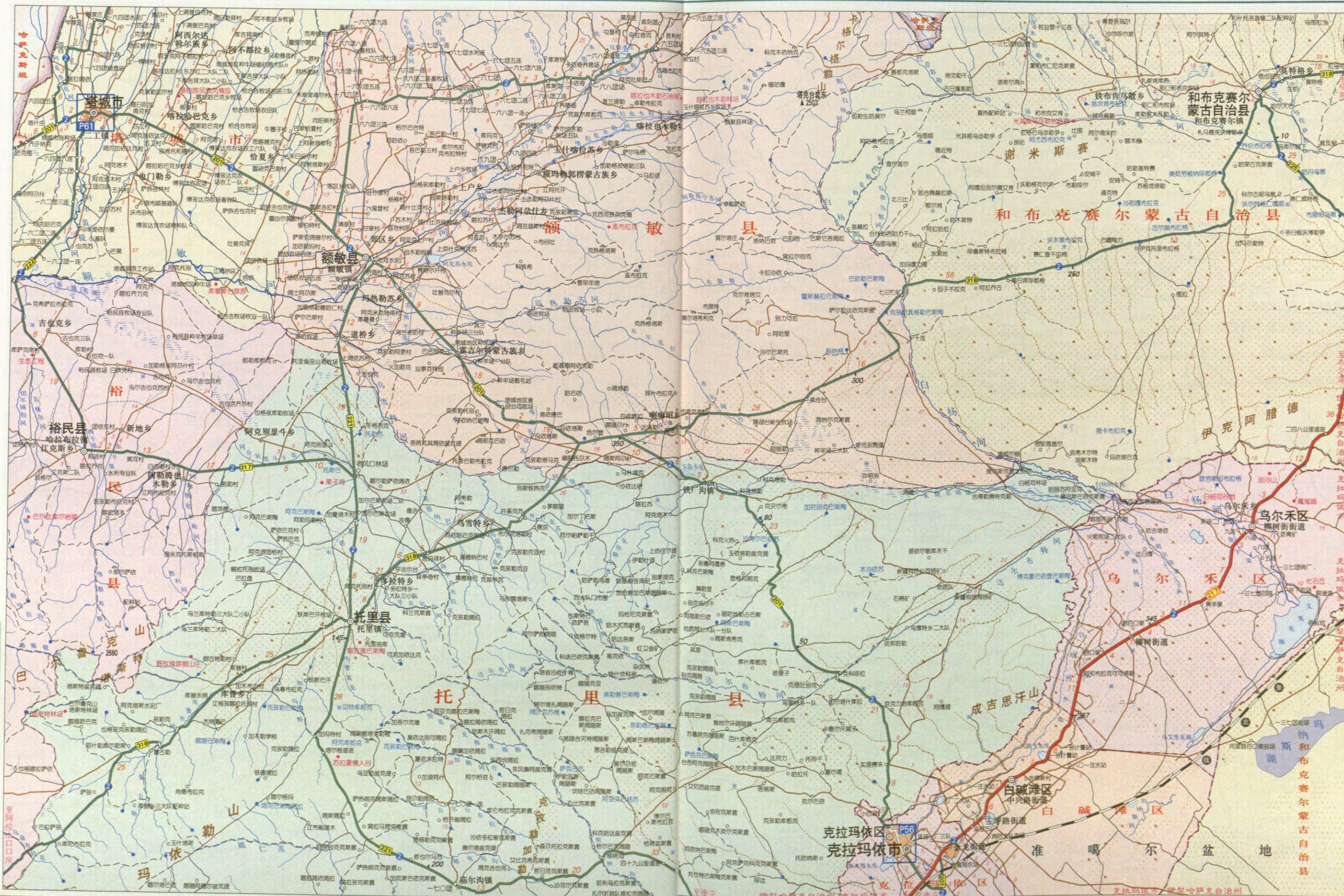

分幅交通详图

分幅交通详图



分幅交通详图

分幅交通详图




分幅交通详图

分幅交通详图

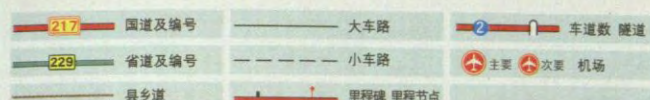


分幅交通详图

分幅交通详图



分幅交通详图



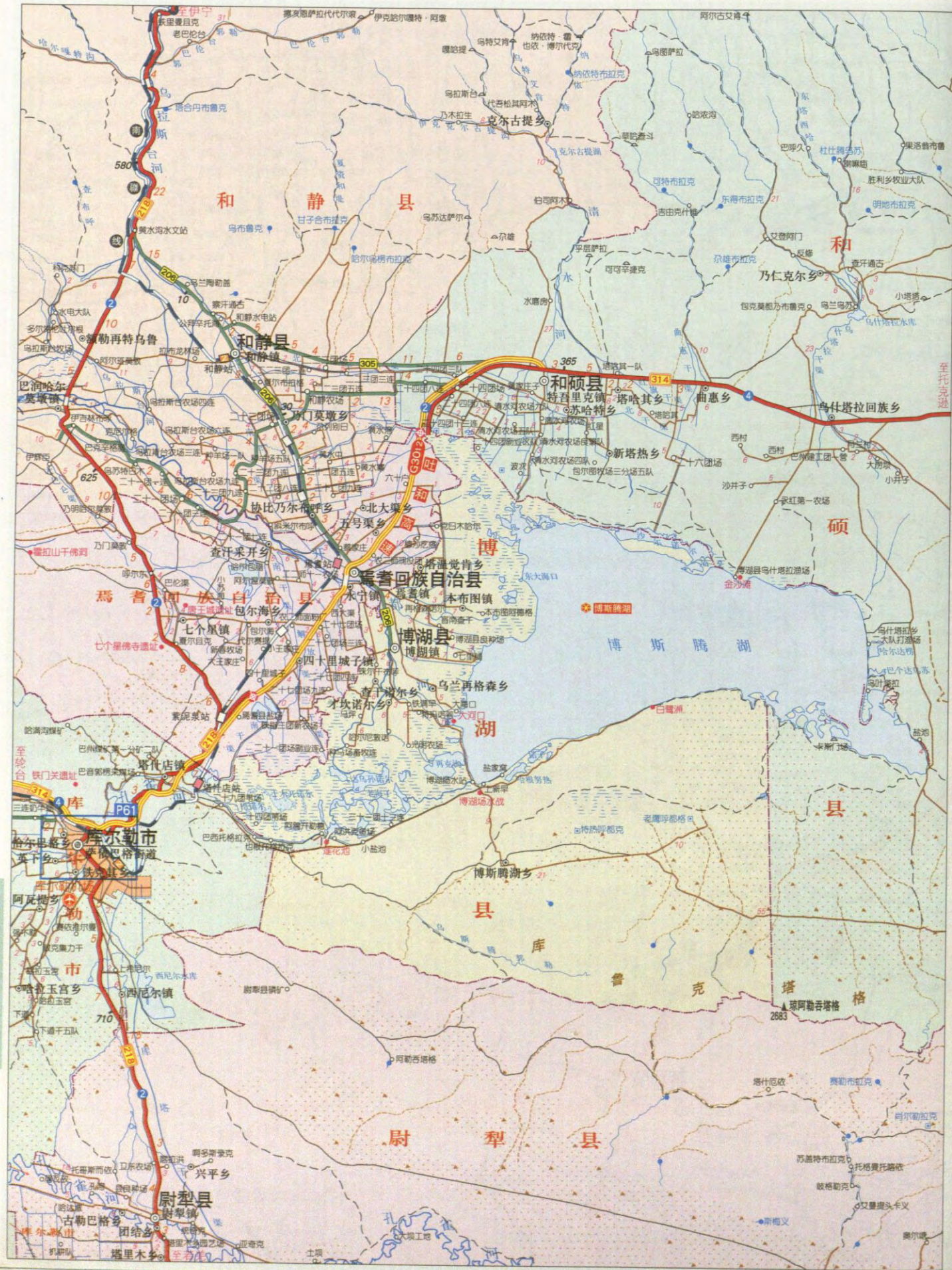
分幅交通详图



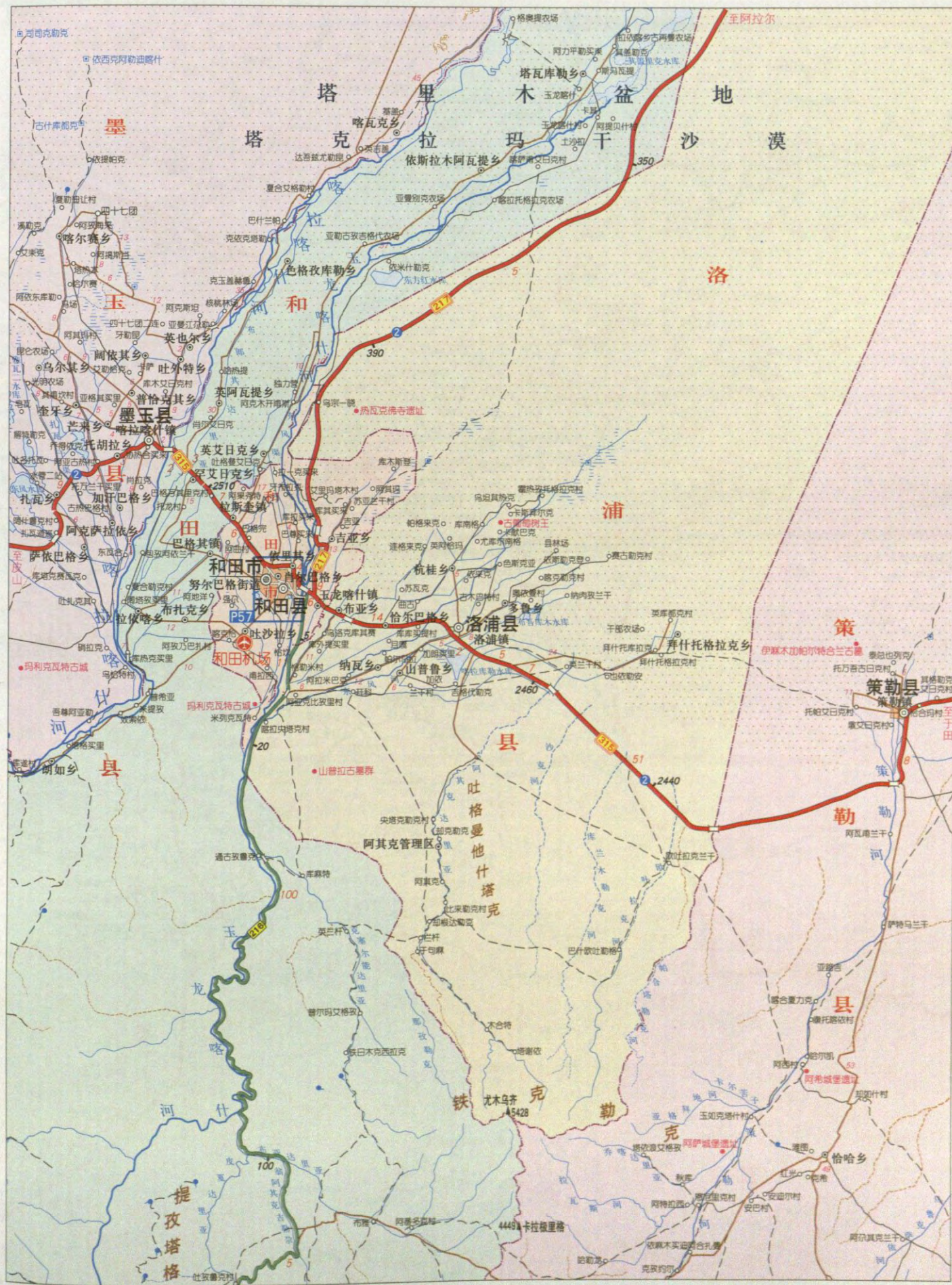


分幅交通详图

分幅交通详图



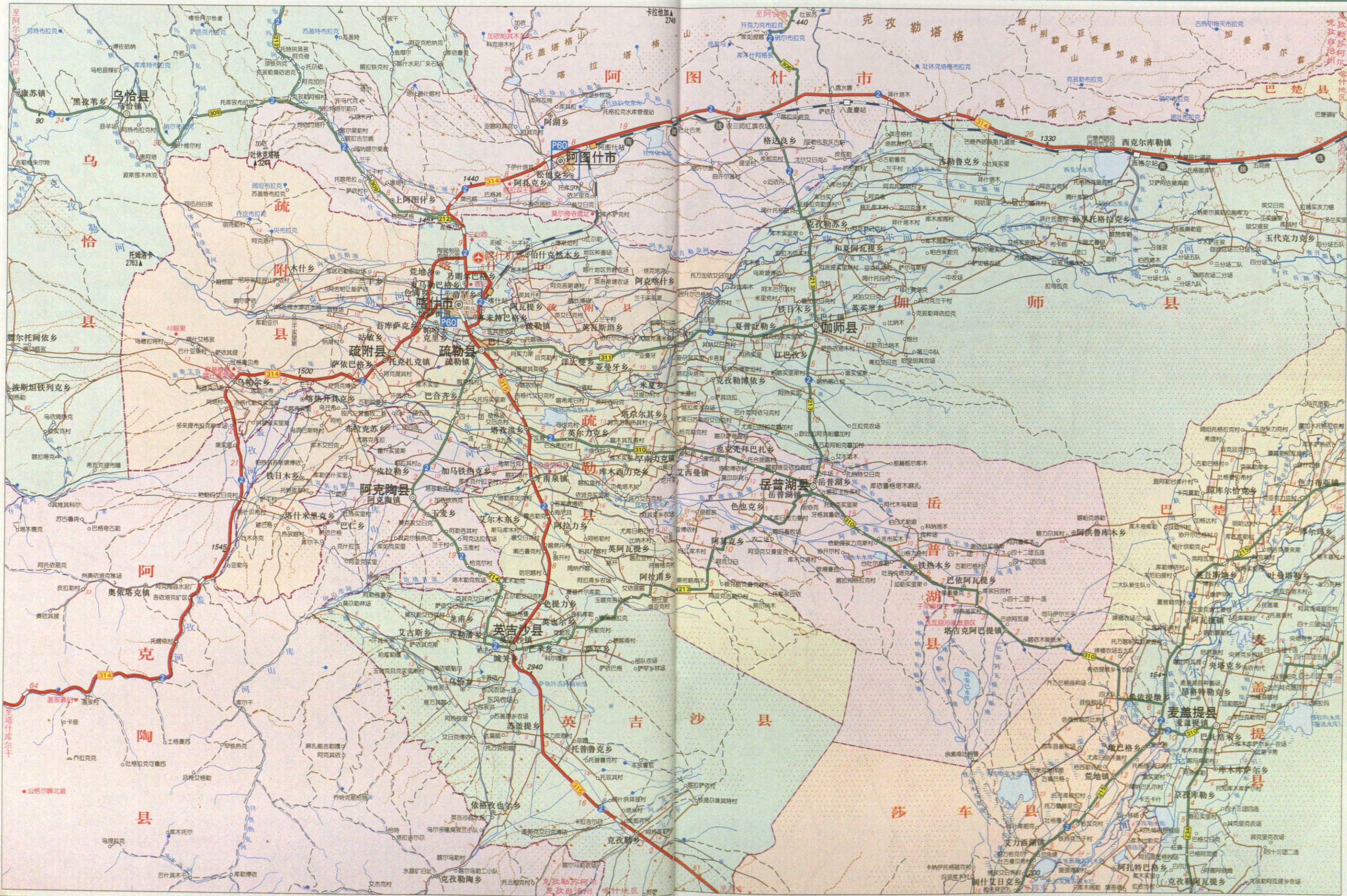
分幅交通详图



分幅交通详图

	特等一等客运站		高速公路及编号
	二等三等货运站		出入口
	四等五等客运站		服务区 收费站

	国道及编号		主要公路
	省道及编号		次要公路
	县乡道		车站
	里程碑 里程节点		机场



分幅交通详图

分幅交通详图

	铁路及车站		国道及编号		主要街道
	高速公路及编号		省道及编号		次要街道
	出入口		县干道		立交桥

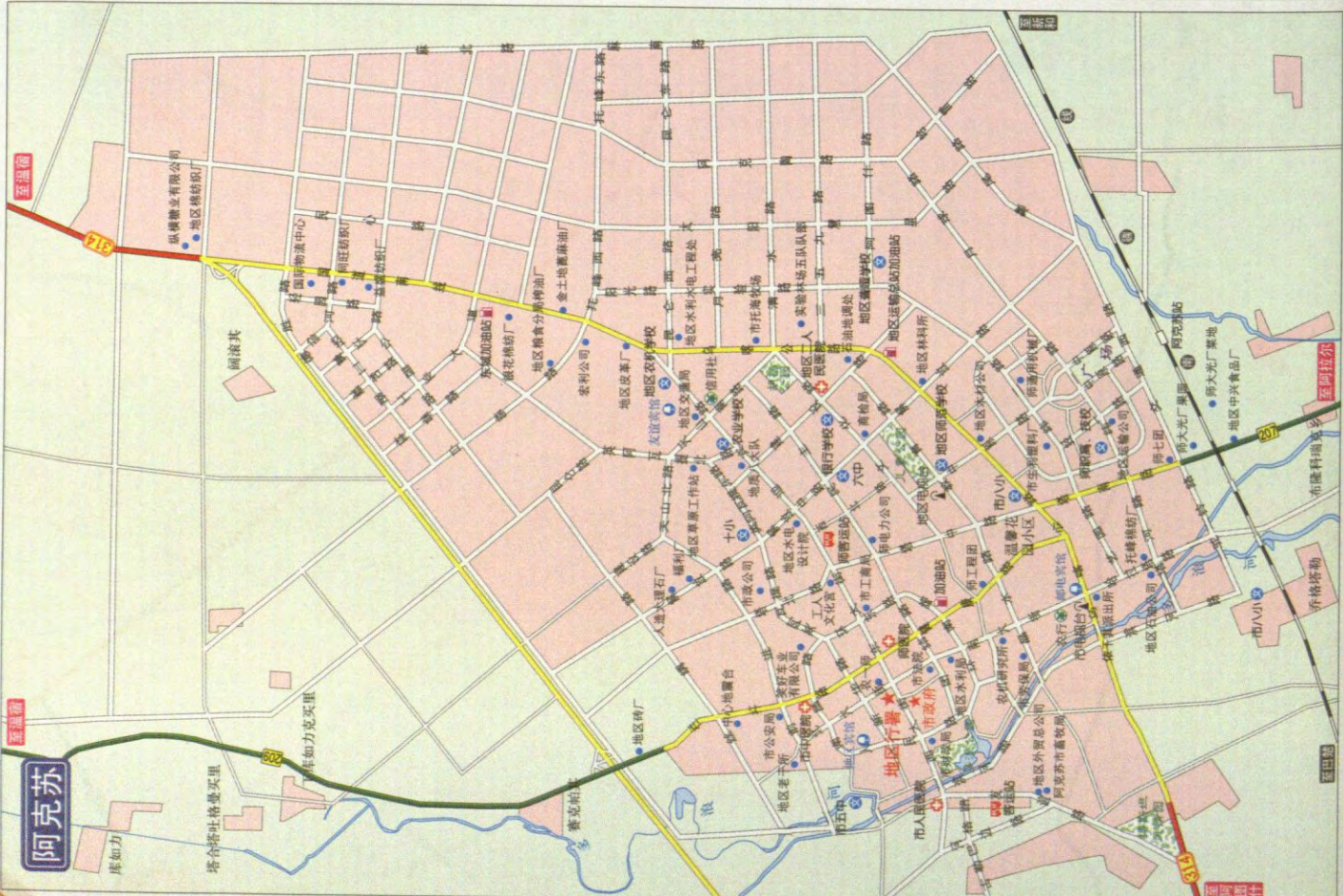
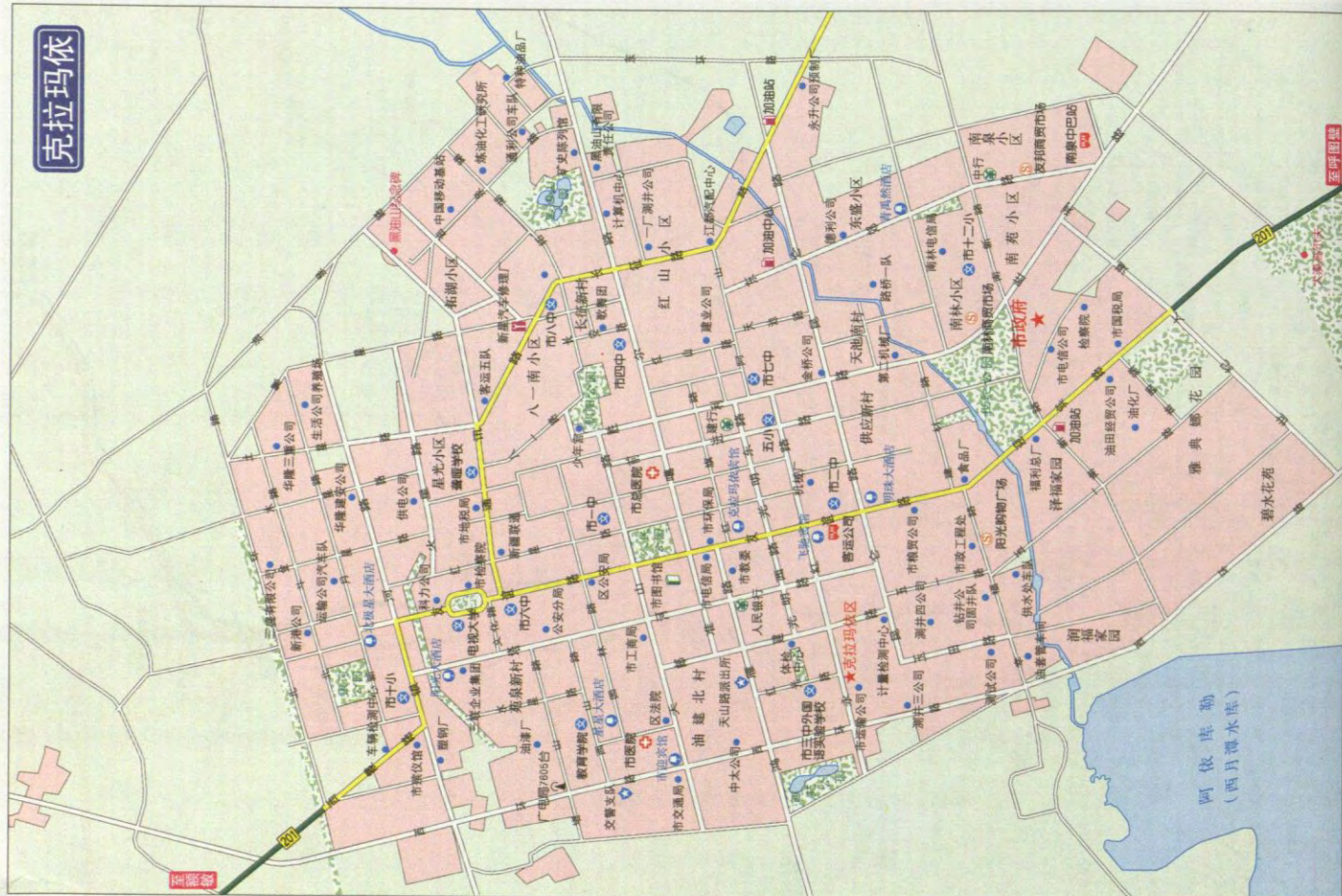
	省级政府驻地		交警部门		长途汽车站		加油站
	地级政府驻地		医院		机场		宾馆、饭店
	县级政府驻地		学校		港口		其他单位



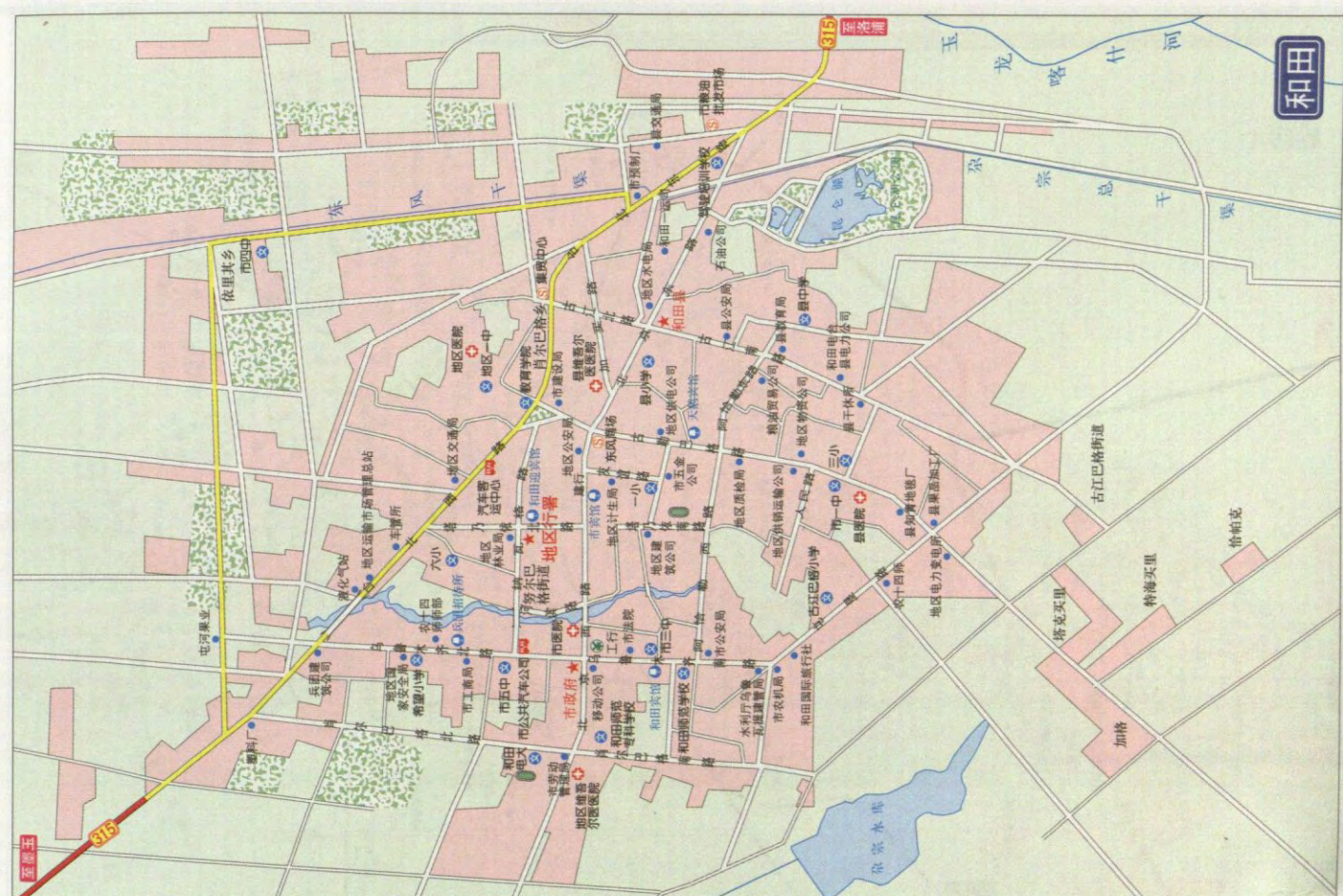
城市过境交通图

城市过境交通图

- 铁路及车站
- 国道及编号
- 省道及编号
- 高速公路及编号
- 县道及编号
- 乡道及编号
- 出入口
- 村干道
- 立交桥
- 主要街道
- 次要街道



- 省级政府驻地
- 地级政府驻地
- 县级政府驻地
- 交警部门
- 医院
- 学校
- 长途汽车站
- 机场
- 港口
- 加油站
- 宾馆、饭店
- 其他单位



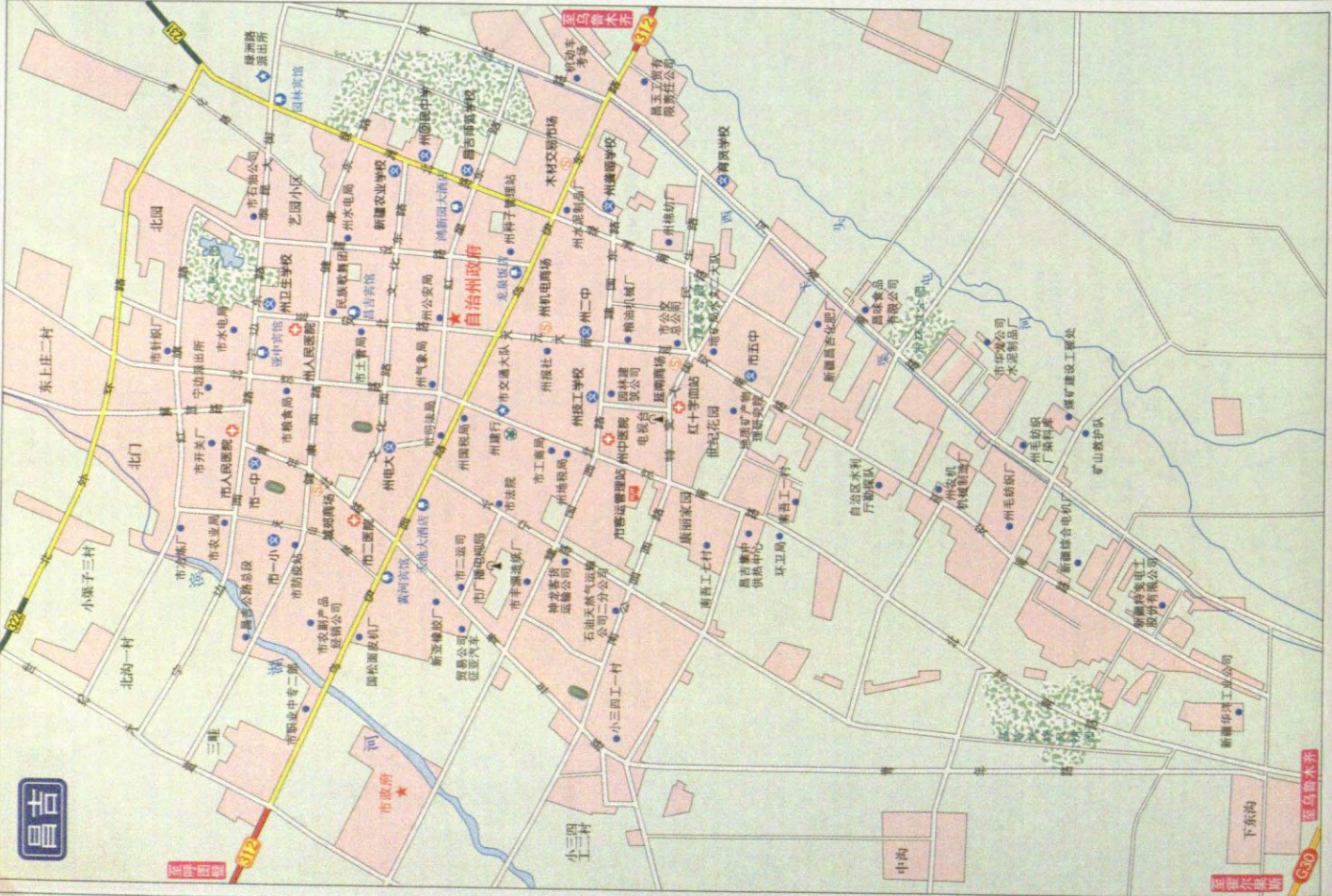
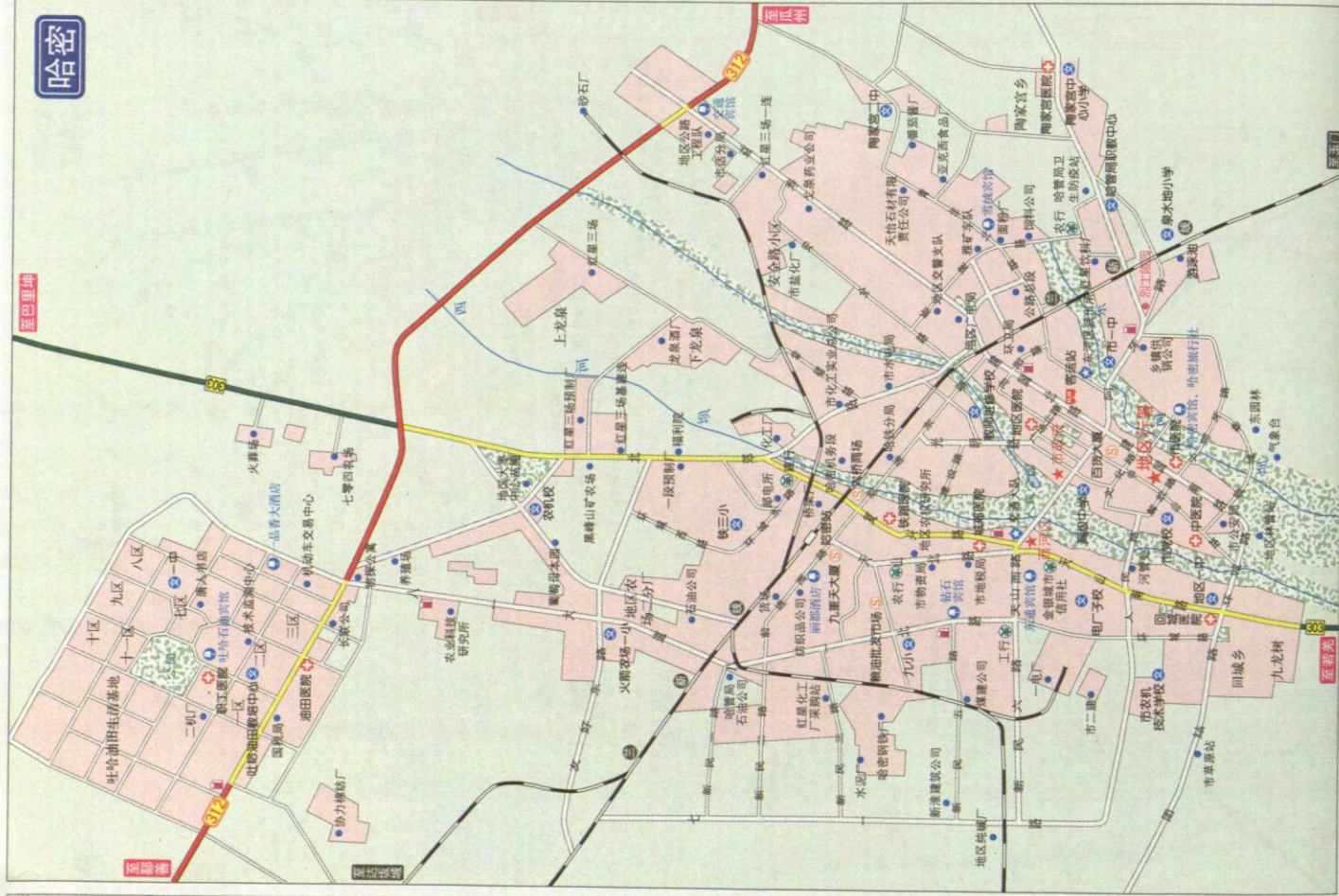
城市过境交通图

阿克苏

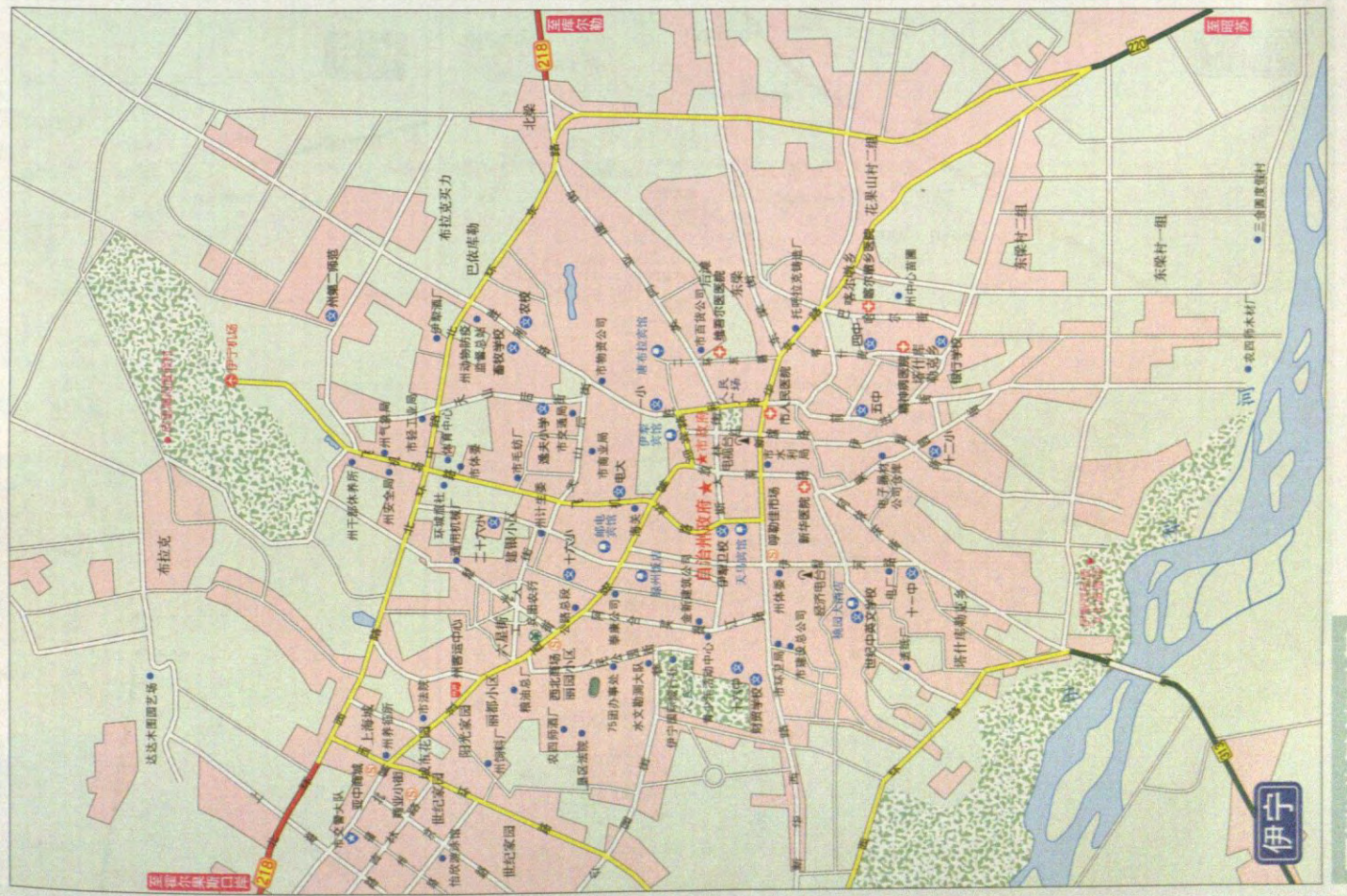
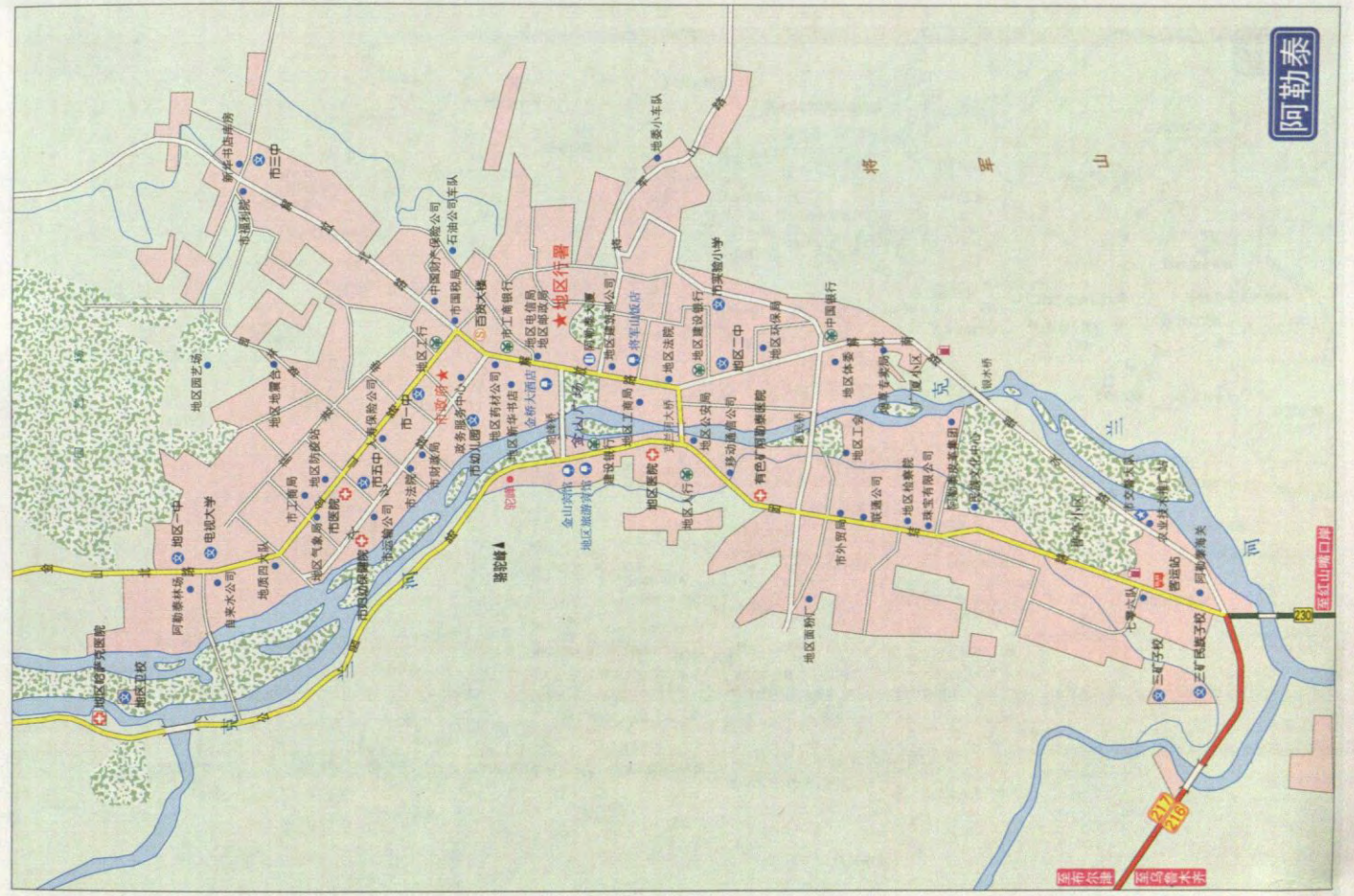
吐鲁番

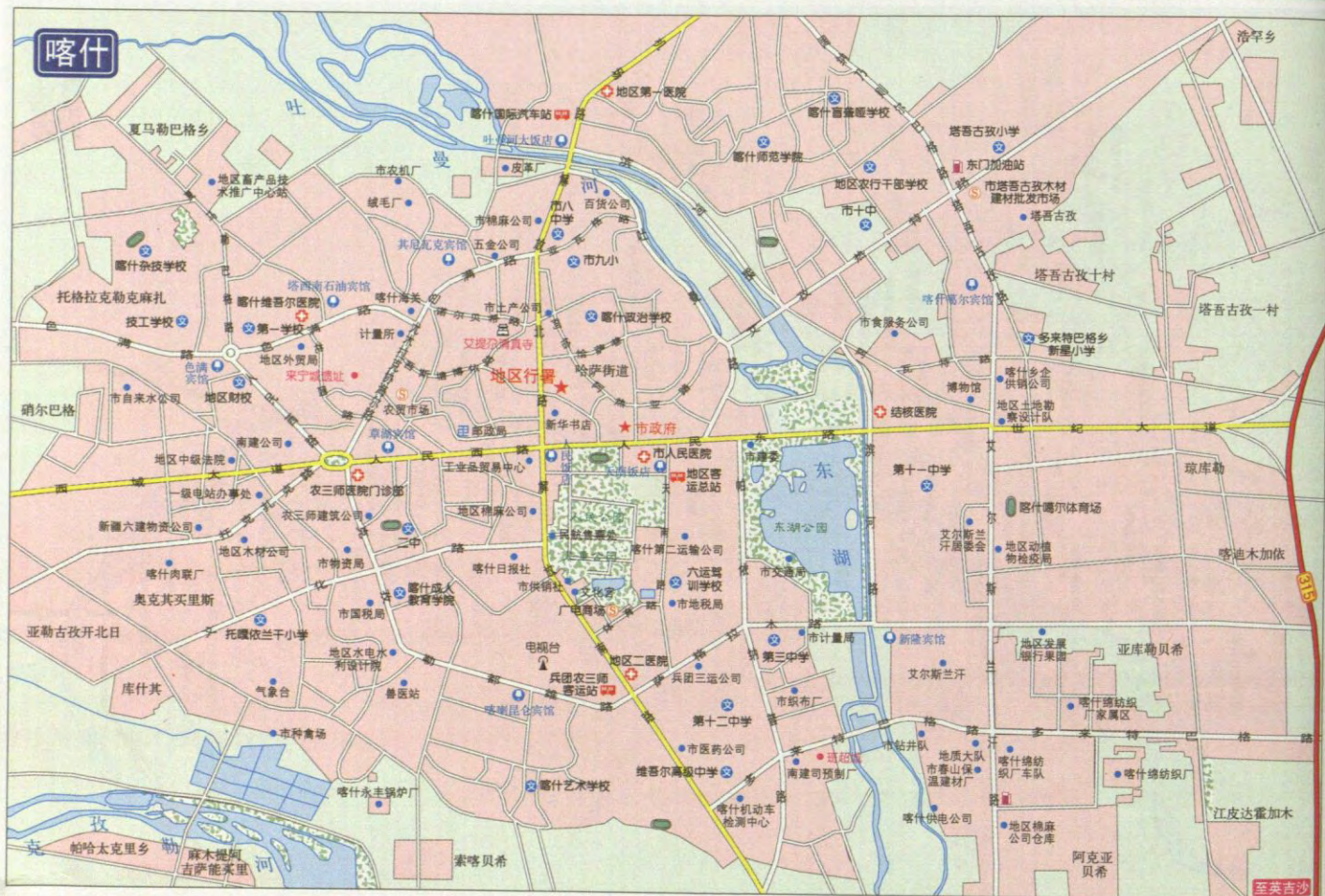
城市过境交通图

- 铁路及车站
- 高速公路及编号
- 国道及编号
- 省道及编号
- 县道及编号
- 出入口
- 主要街道
- 次要街道
- 立交桥



- ★ 省级政府驻地
- ★ 地级政府驻地
- ★ 县级政府驻地
- ◇ 交警部门
- ⊕ 医院
- ⊙ 学校
- Ⓜ 长途汽车站
- ✈ 机场
- ⚓ 港口
- ⛽ 加油站
- 🍽 宾馆、饭店
- 其他单位





库尔勒

