

3.3.1 Перевал Белькандоу (н/к, 3390)

Район	Хребет, массив	Какие ущелья соединяет	Название (рекомендованное), при	Высота (м)	Координаты (WGS-84)	Категория		
						сезон	зима	межсезонье
Северо-Западный Памир	Северные отроги хребта Петра Первого	р. Муксу и р. Сугран	Белькандоу	3390	39° 7'11.14"С 71°40'32.82"В	н/к		

Ориентация Запад-Восток

Характер травянистый

Описание прохождения:

1. Общее время прохождения: 6:33, (от кишлак Ирбет до р. Сугран (хижина Гурского))
(ч:мин) (указать пункт начала подъема) (указать пункт окончания спуска)
2. Затрачено времени на подъем: 3:15, перепад высот 1045 м.
(ч:мин)
3. Затрачено времени на спуск: 3:18, перепад высот 865 м.
(ч:мин)
4. Двигались с самостраховкой: _____, с одновременной страховкой: _____.
(ч:мин)
5. Двигались с попеременной страховкой: _____, с перильной страховкой: _____.
(ч:мин)
6. Организовано пунктов страховки: _____.

7. Характеристики ключевой части подъема и спуска по участкам:

Участок пути (от - до)	Общее время прохождения (ч:мин)	Длина (гм)	Крутизна (°)	Перепад высоты (м)	Характер рельефа	Характеристика движения со страховкой (протяженность, м; крутизна, °; время, мин)				Количество организованных пунктов страховки
						самостраховка	одновременная	попеременная	перильная	
Кишлак Ирбет – пер. Белькандоу	3:15	3,96	15-40	1045	Травянистый склон, тропа					
Пер. Белькандоу – хижина Гурского	3:18	3,20	15-40	-845	Травянистый склон, тропа					

8. При прохождении перевала необходимо следующее специальное снаряжение:
 - групповое: -
 - индивидуальное: трек. палки
9. Рекомендованные места для ночевки: возле летовок со стороны дол. р. Муксу, в дол. р. Сугран
10. Перевал пройдено: 24.07.2013
11. Метеорологические условия при прохождении перевала: ясно
12. Необходимые дополнительные условия к организации движения и страховки -
13. Потенциальная опасность и средства безопасности.

14. Руководитель похода Волкова А.Ю.
15. Маршрутная книжка № 39-г/13 ЦМКК.

Описание

(Описание дается от р. Иргет до дол. р. Сугран)

24.07.2013 (день 1)

(6:55) Подъем на пер Белькандоу начинается от крайнего дома кишлака Иргет на пр. ор. берегу р. Иргет. Склоны долины Муксу от дол. Иргет до дол. Сугран, по которым идет тропа на перевал, разрезаны многочисленными распадками с крутыми травянисто-осыпными склонами. Местами склоны покрыты зарослями шиповника и других кустарников. Тропа начинается в самом ближайшем к р. Иргет распадке (ф. 1.02). Но что бы выйти к нему, нужно пересечь луг с высокой травой и кустарником. При входе в сам распадок тропа уже натопанная. Она идет сначала по его дну. по пр. ор. Стороне (ф. 1.04). А затем начинает набирать высоту по его пр. ор. борту и уходит в соседний распадок. Далее характер тропы аналогичный - то поднимается вверх, то идет траверсом по склону. В нижней части тропы проходит, в основном, по зарослям кустарника. А в верхней - по травянистому склону (ф. 1.05 – 1.06). Во многих местах тропы имеет разветвления. Во всех местах стоит ориентироваться на самую натопанную тропу.

В верхней части подъема тропы выводит на террасу с летовками. На момент нашего прохождения, они были необитаемыми (ф. 1.07). Немного выше летовок, на склоне, расположен источник. Он выглядит как небольшой домик с дверцами (высотой по колено) (ф. 1.08). Исуф (житель кишлака Кондоу и сотрудник Национального парка) заранее просил нас, если мы будем пользоваться источником, надежно закрывать дверцы, чтоб из него не пили животные и не летел мусор. Это единственное место на подъеме где можно набрать воду.

От летовок тропа забирает вверх (ф. 1.09) и затем траверсом с небольшим набором высоты выводит на перевал (11:20).

Перевальная седловина, если это так можно назвать, - это место пересечения тропой отрога, ведущего в дол. Сугран. Это наивысшая точка тропы и здесь находится жпс точка перевала (ф. 1.10). От перевала тропа идет вниз в один из распадков дол. Сугран и дальше вниз по нему (по лев ор. борту). На спуске открывается вид на дол. Сугран, лед Бырс и в. Гоголя (ф. 1.12 - 1.13). В средней по высоте части распадка есть родник и тропа выводит к нему. Хорошее место для обеда (12:10). При необходимости тут можно поставить палатку, хотя строго горизонтальных площадок здесь нет (ф. 1.11).

От родника тропа спускается в долину р. Сугран и поворачивает вверх по долине. Мы же ожидали, что тропа будет вести к мосту через р Сугран, как это нарисовано на карте. Поэтому прошли 500 м вверх по дол. Сугран и уперлись в ручей и прекрасные места для ночевки. Тем не менее, нам нужен был мост.

Мост нашелся немного ниже по долине (ф. 1.14, 1.16). К нему вела тропа от родника. Мост находится в начале (сверху) каньона р. Сугран. В узком месте со скальными краями перекинут 10 - тиметровый мост из веток и камней. Выглядит надежно. Вид на каньон впечатляющий.

От моста тропа идет по пр. ор. берегу р. Сугран траверсом на высоте 50 м над водой и выводит к притоку р. Сугран (ф. 1.15). Дальше тропа спускается почти к речке и, пройдя по осыпному склону, набирает высоту серпантином и уходит в большой зеленый, заросший деревьями и кустарником, кулуар. По нему тропа, набирая высоту, выводит на террасу правого берега на высоте 200 м над рекой. В верхней части кулуара есть источник. Но набирать воду там можно лишь кружкой. Судя по следам, этим источником пользуются в основном животные.

В месте, где тропа выходит из распадка, есть остатки каких-то каменных построек. Здесь нас встречают пограничники. Они очень дружелюбны и проводят нас к себе, к «хижине Гурского». Это на 1 км выше по долине. Долина густо поросла высокотравьем (ф. 1.17). По дороге к хижине переходим мощный ручей и хорошее место для ночевки (500 м от выхода на террасу)


Возле хижины не менее прекрасный ручей и места для ночевки. В тени деревьев становимся на ночевку(ф. 1.18).

1.01



1.02

Долина р. Иргет и начало подъема к пер. Белькандоу, вид от места ночевки 23.08.13



1.03

группа под пер. Белькандоу





1.04



1.05









группа у летовки перед взлетом на пер. Белькандоу




группа на пер. Белькандоу




1.11

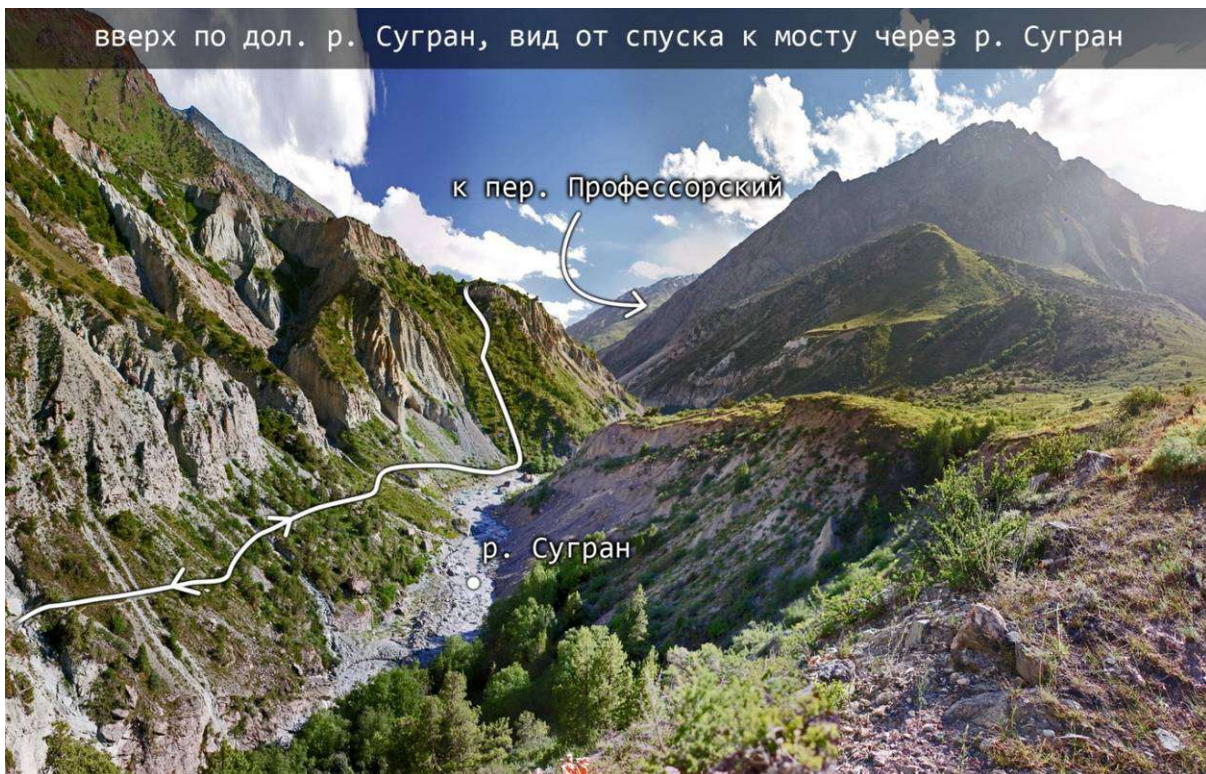


1.12




верховья долины р. Сугран, вид с пер. Белькандоу





1.16



правый берег р. Сугран в районе хижины Гурского





25.07 День 2


план минимум на сегодня – занести заброску. Заброску мы хотим положить на морену ледника Бырс. Так как вчера мы, благодаря пограничникам, дошли до хижины Гурского (без них мы точно стали бы на ночевку раньше), то сегодня нам осталось идти не так уж и далеко. Ледник не то чтоб виден от хижины, но угадывается. Берем заброску в рюкзаки и выходим после завтрака. От хижины какое-то время видна некая тропа, а потом она и вовсе теряется. Пересекаем ручей, правый приток р.Сугран (ф. 1.19). Он течет в глубоком, до 50 м, ложе. Переходим по снежному мосту. Далее идем сначала по высокотравью, а через переход упираемся в поток, текущий из кармана лед Бырс. За потоком начинается лес, дремучий и труднопроходимый (ф. 1.20). Чтоб не ввязываться в продираание через заросли, набираем высоту прямо по ручью и переходим “лесистый участок” в менее густом его месте. Преодолев “лесополосу” выходим к морене ледника (8:30). Ледник Бырс в нижней части сплошь захелен мореной и скатывается к самому дну долины р. Сугран (ф. 1.21). На противоположном борту долины виден подъем к пер. Профессорский (ф. 1.23).

На морене ледника находим большой валун, который сможет послужить хорошим ориентиром для поиска заброски, и над ним закладываем заброску. По уверениям пограничников, в долине много медведей. Не далее, чем вчера, они видели медведя, выбежавшего как раз из долины Бырс. Поэтому нас очень волнует целостность заброски. Мешки укладываем в яму среди камней, закладываем камнями сверху, посыпаем табаком и перцем, а по краям камни поливаем 70% уксусом. Фотографируем место с разных ракурсов и ставим жпс точки на оба ЖПСа. Ну, вроде мы сделали все, что могли. По рации передаем Андрею, который остался в лагере, чтоб готовил обед и идем вниз (11:15) (ф. 1.25 – 1.26).

Заброска заняла у нас немного времени, поэтому есть смысл сегодня начать путь назад в дол. Муксу. Придя в лагерь, неспешно обедаем и собираем лагерь. Выходим после обеда (13:05). Быстро доходим до спуска с плато. Спускаемся и приходим к каменному мосту. Дальше у нас есть два варианта - идти к ручью выше по дол Сугран и ночевать там или идти наверх сегодня. С одной стороны, конечно, хочется не перетруждаться во второй день. Но если мы станем снизу, то завтра нам придется подняться на перевал, спуститься в Кондоу и еще дойти до погранзаставы. И никакого отдыха перед основной частью маршрута. Решаем идти сегодня.

Подъем по уже знакомой тропе сначала дается с трудом (ф. 1.27). Мешает жара, но потом на тропу приходит тень, и идти становится легче, хотя тропа и идет круче. Часть группы рвется в бой. Даем им автоклав и все для ужина. Они убегают на перевал готовить ужин. Остальные “в своем темпе” неспешно выходят на перевал. Ночуем чуть выше летовок с видом на Муксу. Воду берем все в том же источнике с дверцей (18:00). Самочувствие у всех хорошее, любимся закатами (ф. 1.29).

1.19

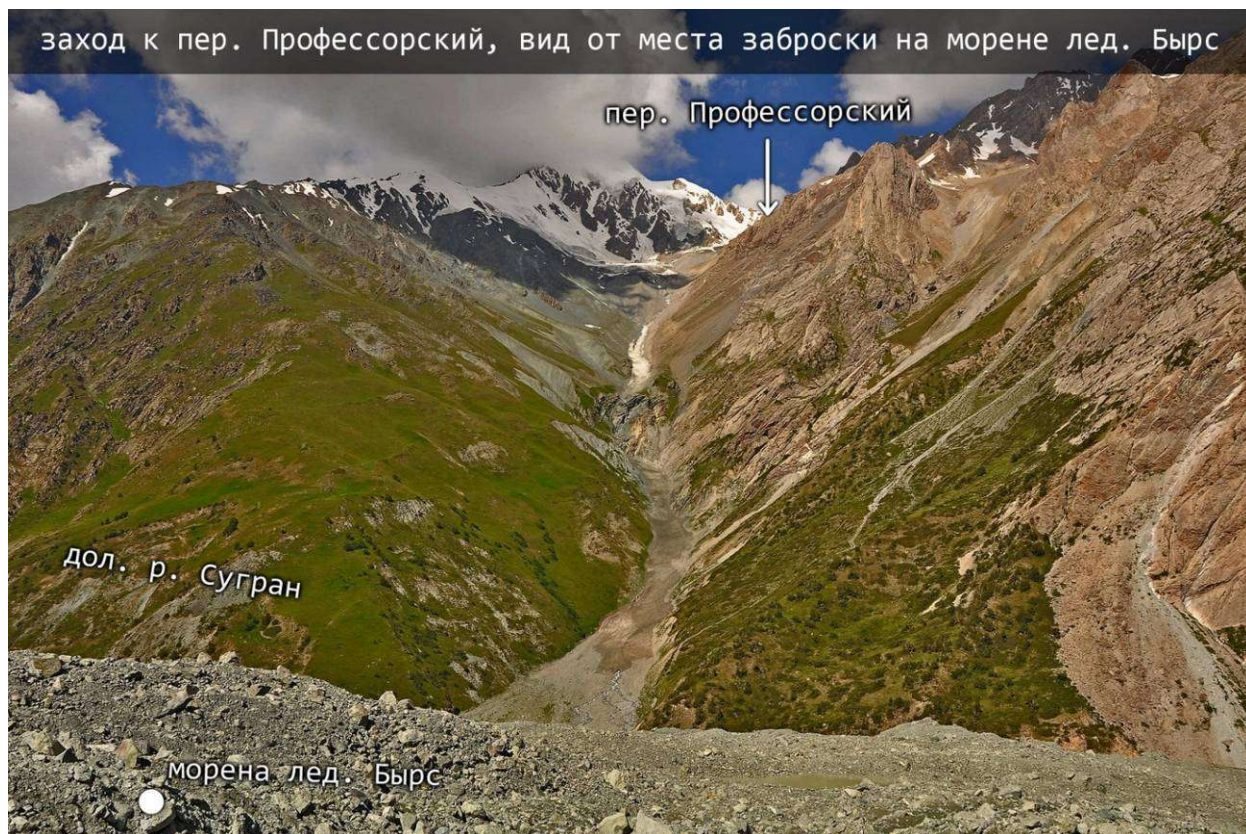







выход из правого кармана лед. Бырс на морену лед. Бырс







язык лед. Бырс, вид с правого берега р. Сугран




спуск по правому карману лед. Бырс в дол. р. Сугран





пер. Белькандоу, вид из точки неподалеку от моста через р. Сугран





26.07.2013 (день 3)

Путь с пер. Белькандоу вниз в долину Муксу дался намного легче, чем подъем. Вышли рано утром (6:40). Спустились к р. Иргет за один переход 50 мин Идетя по холодку легко и приятно. От летовок Иргет до погранзаставы идем по дороге. Весь путь радуемся, что смогли убедить водителя провезти нас этот путь и не шли тут наверх с полными рюкзаками (9:00) (ф 1.01).

Лагерь у погранзаставы ставим в роще между погранзаставой и р. Ташлык. Условно чистая вода есть рядом в ручье и арыке. Забираем на погранзаставе нашу заброску. К сожалению, не все в ней уцелело. Один из мешков был надорван и через дырку солдаты вытащили все, что смогли. Вытащили в основном сладкое. Также пытались узнать, что мы храним в бутылках. Пробили одну из них и из нее вытек бензин. На наши вопросы об этой недостатке, начальник погранзаставы предложил нам взять что угодно со склада или свозить на рынок. Одна проблема – склад оказался почти пустой. Из всего, что там было, имело смысл взять только лепешки, которые мы ели вместо сладкого первые несколько дней.

утро под перевалом Белькандоу

