

### 3.3.10 Долина Муксу

В месте впадения р. Хадырша в р. Муксу, последняя течет в каньоне с скальными бортами до 30м высотой (ф. 10.01).

Чтоб пройти от устья р. Хадырша до кишлака Кандоу по лев.ор. берегу Муксу нужно перевалить 3 перевала: пер Томаша (он позволяет обойти каньон и зайти в дол Хадырша), пер. Иргет (он же пер Обходной) и пер Белькандоу, пройденный нами в начале похода. Перевалы Иргет и Белькандоу имеют значительный набор высот. Пер Иргет при этом еще и камнеопасный. Поэтому путь по левому берегу Муксу довольно трудоемкий и времениемкий.

Если идти этот же участок по правому берегу необходимо два раза переправится через Муксу, но зато можно идти по тропе вдоль берега без значительных наборов. Мы выбрались по правому берегу

Переправу через Муксу в районе устья Хадырши осуществляют по железному тросу, который натянут тут местными золотоискателями. Чтоб найти место переправы надо выйти на берег Муксу в начало каньону, до впадения в нее р. Хадырша. Переправа хорошо видна с берега и к ней ведет тропа. Длина переправы 50м. Местными жителями на тросу так же прикреплено несколько «блочков» т.ч. по переправе можно переправляться не опасаясь перетереть карабин. Для подстраховки мы натянули еще свою переправную веревку и крепили к ней самостраховку. Так же сделали сопровождение с двух сторон (ф. 10.02 -06).

Впечатления от переправы через каньон на высоте 30м незабываемые! Всем рекомендуем!

От переправы тропа идет вверх серпантинном и выходит на середину конгломератного склона (ф. 10.07). Дальше она траверсом идет над каньоном. Тропа весьма неприятная тем, что перспектива полета при срыве с нее – 100м по конгломератному склону, а потом каньон Муксу. Тропа нигде сильно не теряется, но во многих местах она представляет из себя выбоины в конгломератном склоне под одну ступню. При прохождении по тропе крайне не рекомендуется цеплять каремат со стороны склона (ф. 10.09 - 13).

Когда каньон заканчивается и берега Муксу становятся положе, тропа с конгломератного склона переходит на травянистый. Идти становится заметно легче. Тропа спускается в каньон р. Ширваза (ф. 10.14). Каньон совсем красный (ф. 10.15). Через каньон проложен мост из вязянки удких бревен и веток (ф. 10.16). Сверху тоже стальной трос. После каньона тропа идет опять по конгломератному склону и на этом участке она часто теряется. Тропу лучше искать т.к. она хоть и не сильно удобная, но идти по ней намного лучше, чем без тропы. (ф.10.18 -19)

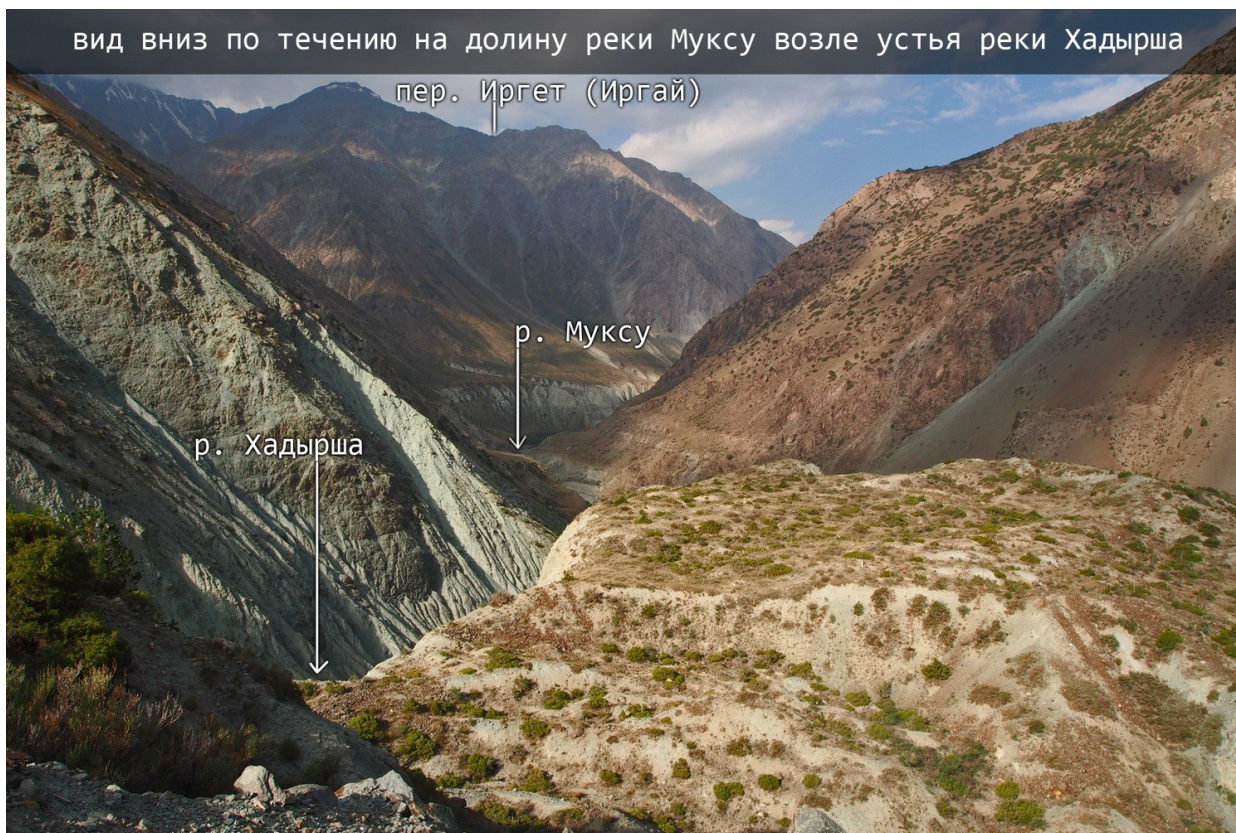
Только перед самой р. Кардара мы снова выходим на травянистый склон. На склоненедоходя 200м до реки мы наконец встречаем родник. Это первая вода которую мы встретили от самой ночевки.

Р. Кардака прорезала узкие каньоны в своем устье. Тропа вела нас выше по склону видимо в обход каньонов, но мы пошли по ответвлению тропы которое спускалось на дно (ф. 10.20 - 21). Воды на дне не оказалось. Нам пришлось поискать выход наверх из каньона, но в конце концов он нашелся и вывел нас на плато высоко над берегом. По нему шла старая дорога (ф. 10.22). По ней мы дошли до следующего безмянного притока Муксу. Здесь мы стали на ночевку т.к. не хотели ночевать возле людей. (ф. 10.23 -24)

Сутра по дороге дошли до кишлака на правом бер Муксу. Сразу за кишлаком тропа выводит к обрыву над берегом и серпантинном спускается в каньон к мосту (ф.10. 25 - 26). При этом тропа спускается немного ниже по течению чем сам мост и к нему надо еще немного вернуться.

Мост подвесной, деревянный. Для машины не проезжаемый, но проходимый для ишака (ф. 10.27). От моста до кишлака Кандоу 200м по дороге. Возле р. Игрет нас уже ждала машина.


10.01



10.02



10.03



10.04

одна из опор троса на переправе через р. Муксу



10.05

переправа через р. Муксу



крепление троса на целевом берегу при переправе через реку Муксу



10.07

подъем от места переправы через р. Муксу



10.08

устье долины р. Хадырша, фото с правого берега р. Муксу




10.09

путь группы при траверсе правого борта долины р. Муксу



10.10

траверс осыпных склонов правого борта долины реки Муксу



10.11

группа на траверсе правого борта долины р. Муксу



10.12

траверс конгломератного склона на правом берегу р. Муксу



10.13

участок тропы на траверсе правого берега р. Муксу





выход на террасы в районе устья р. Ширвоза



р. Ширвоза



10.15

мост через р. Ширвоза



10.16

левый приток р. Муксу, фото с правого берега Муксу, напротив пика Ирбет



10.17

на траверсе правого борта р.Муксу



10.18


10.19  
траверс конгломератного склона на правом берегу р. Муксу




10.20



10.21




вид вниз по течению р. Муксу недалеко от устья р. Кардара



пер. Белькандоу

фото в сторону Заалайского хребта из русла правого притока р. Муксу



вид в сторону р. Муксу из каньона правого притока р. Муксу



правый берег р. Муксу в районе подвесного моста



