

**Союз Литовских путешественников.**

**КЛУБ ПУТЕШЕСТВЕННИКОВ ВИЛЬНИУССКОГО УНИВЕРСИТЕТА.**

**ОТЧЕТ**

**о горном походе пятой категории сложности.**

**КУНЛУН**

**7 – 24 июля 2008 г.**

Руководитель группы: Шарунас Зигмантас

**Введение**

**Цель**

В 2008 году исполнилось 50 лет Клубу путешественников Вильнюсского университета. В честь юбилея было принято решение организовать экспедицию в западный Китай в горный регион Кунлун.

В задачи экспедиции входило:

- освоение нового горного района.
- прохождение маршрута пятой категории сложности с первопрохождениями перевалов и вершин.
- совершить первовосхождение на вершину высотой 6849м и назвать ее в честь клуба путешественников Вильнюсского университета. VUŽK. До этого самая высокая гора, на которую совершили первовосхождение литовские путешественники, вершина Лиетува, на юго-западном Памире. Восхождение было совершено в 1964 г.

**Горы Кункун.**

В переводе с местного языка название Кунлун означает “горы спящие темнотой”. Горные массивы Музтаг Ата и Конгур чаще всего причисляют к Кунлунской гряде гор. Хотя по некоторым источникам их называют Китайским Памиром или Кашгарскими горами. Кунлунские горы остались мало исследованы до сих пор.

Это и из-за своего географического расположения (с севера Кунлун охраняет великая пустыня Гоби, с юга - труднопроходимое Тибетское плато; горную цепь, длиной почти 3000 км пересекают всего несколько дорог, проходящих через перевалы высотой более 5000 м). И так же бывшая геополитическая ситуация (приграничная зона Китая и Советского Союза). Этим причинам подтверждение, первопрохождение высочайшей вершины региона Конгур было совершено в 1981г. Географы до сих пор не имеют информации о высоте этой вершины (7719м или 7650м).

Этот район редко посещается путешественниками, поэтому здесь много вершин выше 6000м на которые не ступала нога человека. Последние годы регион Кунлуна исследует Андрей Лебедев из тур.клуба МАИ. Во время экспедиций, организованных им, пройдены многие перевалы данного региона.

В этот регион, компания Ерш-травел из Санкт-Петербурга, организует коммерческие альпинистские экспедиции.

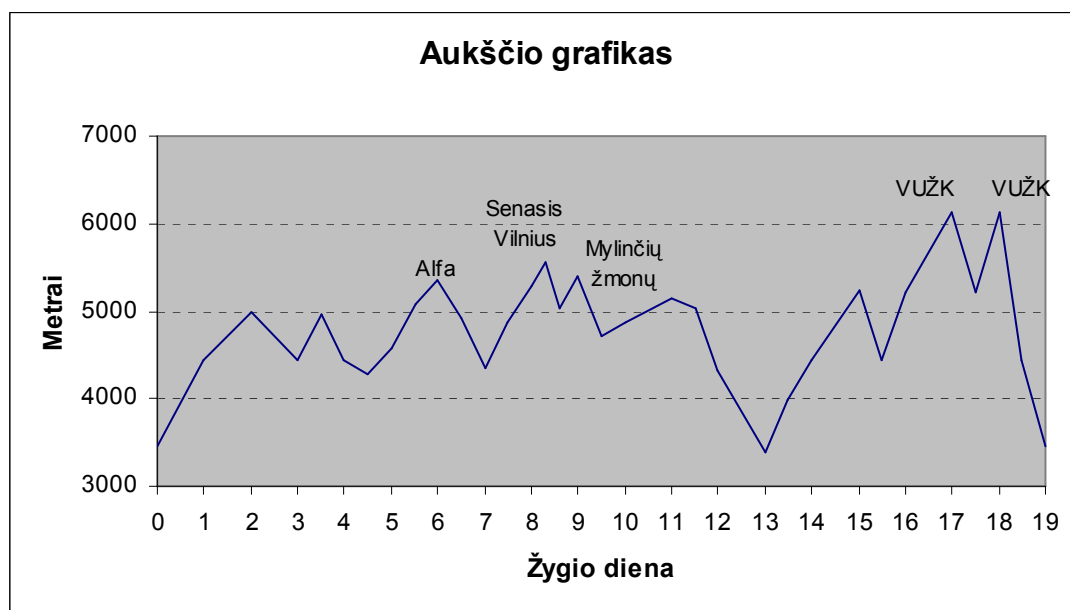
Во время экспедиций, организованными альпинистами из многих стран мира, совершено более 20 восхождений на непокоренные вершины.

## Маршрут

Кашгар – дер. Риек (Rijek) – р. Риек (Rijek) – базовый лагерь Кокосел (Kokosel) 4434 м – ледн. Кюнгтан (Qongtan) – пер. Альфа (Alfa) 3А, 5359, первопрохождение – ледн. Тугенман (Tugenman) - пер. Кристина (Kristinos)1Б, 5295м, первопрохождение – радиальный выход на пик Старый Вильнюс (Senajo Vilniaus) 2А, 5570м, первопрохождение - ледн. Кала(Kala) - пер. Любимых жен (Mylinčių žmonų) 3А, 5400м, первопрохождение - ледн. Куксай (Kuksai) – пер. 70-ия МАИ 2Б, 5140м – устье р.Тугенман Су (Tugenman Su), р.Кюнгтан(Qongtan) - базовый лагерь Кокосел(Kokosel) 4434 м - ледн. Риек(Rijek) – радиальный выход на пик ВУЖК (VUŽK) 3А, 6130м, первопрохождение - р. Риек(Rijek) – дер. Риек (Rijek) – Кашгарю

### Список перевалов и вершин с координатами:

№ г.	Препятствие	Название	Высота	Категория сложности	Координаты	Примечание
1.	Перевал	Альфа Alfa	5359 m	3А	N38 09.580 E75 12.511	Первопрохождение
2.	Перевал	Кристина Kristinos	5295 m	1В	N38 10.657 E75 18.014	Первопрохождение
3.	Пик	Старый Вильнюс Senasis Vilnius	5570 m	2А	N38 10.573 E75 18.429	Первопрохождение
4.	Перевал	Любимых жен Mylinčių žmonų	5400 m	3А	N38 12.750 E75 16.092	Первопрохождение
5.	Перевал	70-ия МАИ 70 let MAI	5140 m	2В	N38 12.120 E75 12.454	Первопрохождение
6.	Пик	ВУЖК VUŽK	6130 m	3А	N38 10.825 E75 06.662	Первопрохождение



### Список участников похода

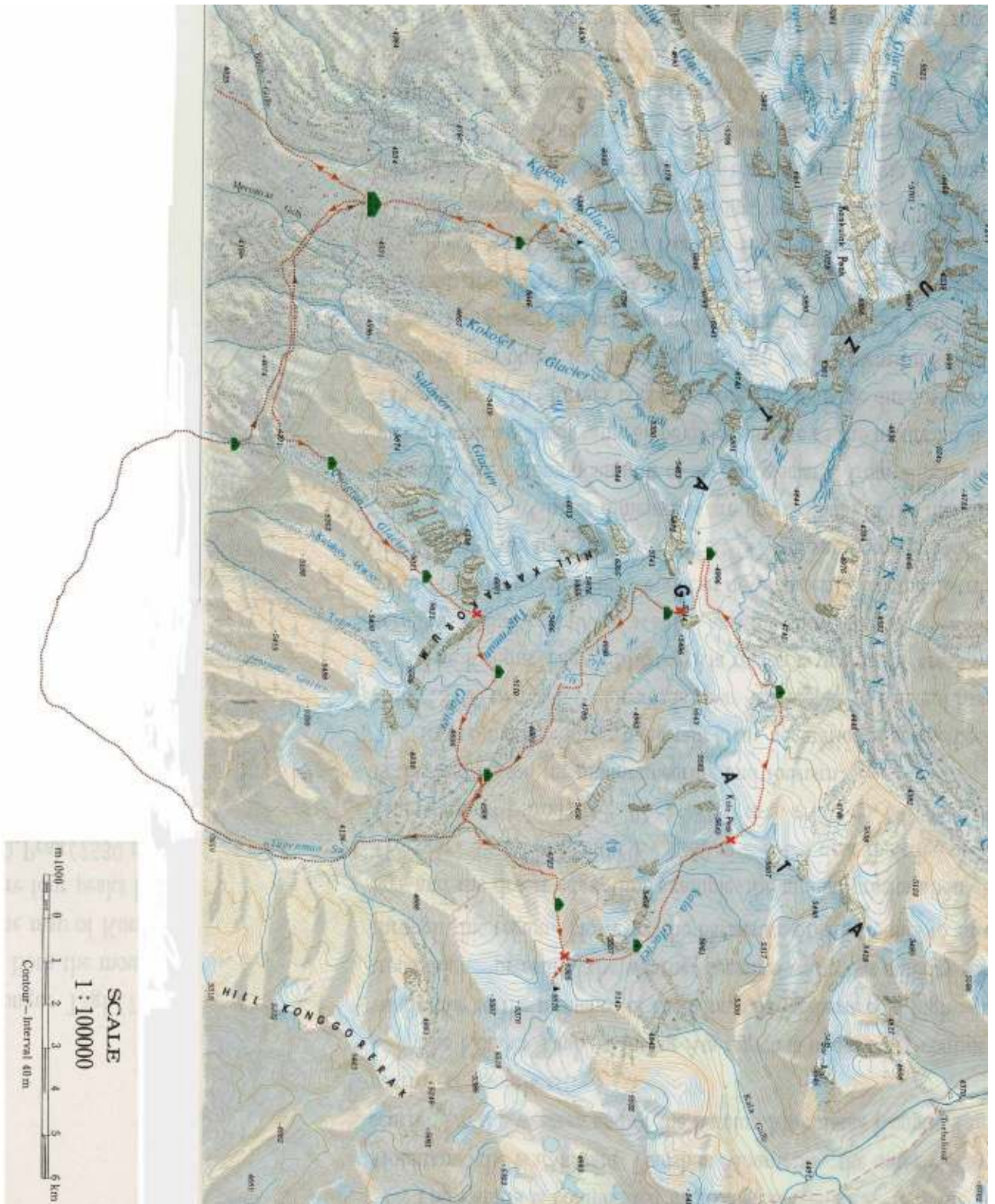
Имя, Фамилия	Дата рождения	Туристический опыт	Обязанности в группе
Шарунас Зигмантас	1972.04.21	2002 Северный Памир, 5 к.сл. руководитель 2004 Юго-западный Памир, 5 к.сл. руководитель 2006 Центральный Памир, 5 к.сл. руководитель	Руководитель
Донатас Зигмантас	1974.05.27	2002 Центральный Тянь-Шань 5 к.сл. руководитель 2003 Кавказ, 6 к.сл. руководитель 2005 Центральный Тянь-Шань 5 к.сл. руководитель	Заместитель руководителя
Гинтаре Жалкаускайте	1979.11.02	2006 Кавказ 2007 Северный Памир пик. Ленина 7134 м.	Завхоз
Витенис Умбрасас	1970.04.03	2003 Кавказ 6 к.сл. 2004 Юго-западный Памир 5 к.сл. 2006 Центральный Памир 5 к.сл.	Навигатор
Юрас Йорудас	1983.08.11	2003 Фаны 4 к.сл. 2004 Юго-западный Памир 5 к.сл. 2006 Центральный Памир, 5 к.сл.	Ремонтник
Саулюс Дамулявичюс	1982.09.25	2006 Кавказ 2007 Северный Памир пик. Ленина 7134 м.	Финансист
Альгимантас Курас	1980.06.12	2003 Кавказ 6 к.сл. 2004 Юго-западный Памир 5 к.сл. 2005 Центральный Тянь-Шань 5 к.сл. 2006 Центральный Памир, 5 к.сл.	Связист
Ирма Веялите	1972.11.27	2001 Северный Памир, 5 к.сл. 2004 Юго-западный Памир, 5 к.сл. 2006 Центральный Памир 5 к.сл.	Медик
Шарунас Обераускас	1981.09.23	2005 Центральный Тянь-Шань 5 к.сл. 2006 Центральный Памир, 5 к.сл.	Участник



Участники похода

Витянис, Курас, Саулюс, Гинтаре, Донатас,  
Ирма, Шарунас О., Юрас, Шарунас З.

# Схема маршрута



## График движения

Дата	День похода	Маршрут	Набор высоты и спуск (м)	Разница высот (м)	Километраж (км)	Время движения. (час)	Характеристика пути	Погода
VII.5		г.Вильнюс – г.Москва (поезд)						
VII.6		г.Москва – г.Урумчи (самолет)						
VII.7		г.Урумчи – г.Кашгар (самолет)						
VII.8		г.Кашгар						
VII.9		Кашгар – д.Риек (машина)	3461					
VII.10	1	Подъем в базовый лагерь (караван ишаков)	3461-4434	+973	10,7	4,0	Тропки вдоль р. Риек, далее по пастбищу	Ясно
VII.11	2	Две разведки: 1. Вдоль ледн. Кюнгтан	4434-4270-4434	-164 +164	6,8	4,0	Пастбища, морена	Ясно
		2. Вдоль ледн. Коктак.	4434-5000-4434	+566 -566	8,2	5,5		
VII.12	3	Заброска на ледн. Коктак	4434-4964-4434	+530 -530	8	4,5	Пастбища, морена	Ясно, вечером и ночью мокрый снег.
VII.13	4	Подъем на ледн. Кюнгтан	4434-4270-4581	-164 +311	7,7	6,0	Пастбища, морена, ледниковая морена.	Ясно
VII.14	5	Подъем под перевал Альфа	4581-5086	+505	4,7	5,5	Ледниковая морена, ледник.	Днем пасмурно, Ночью снег.
VII.15	6	Подъем на перевал Альфа и спуск	5086-5359-4914	+273 -445	3,8	9,0	Подъем в связках до перевала. Спуск 7 веревок по скалам, далее по леднику в связках до морены.	Облачно, во второй половине дня осадки.
VII.16	7	Подход под перевал Кристина	4914-4340-4882	-574 +542	7,4	6,5	Спуск по морене до пастбищ. Подъем по тропе вдоль реки, крутая	С утра ясно, после обеда облачно.



							морена.	
VII.17	<b>8</b>	Подъем на перевал Кристина, радиальный выход на пик Старый Вильнюс и спуск.	4882- 5295- 5570- 5033	+413 +275 -537	5,7	7,5	До перевала фирновый склон. До вершины, по снежной гребню. Спуск с перевала в связках по закрытому леднику.	Легкая облачность.
VII.18	<b>9</b>	Подъем на перевал Любимых жен и спуск.	5033- 5399- 4714	+366 -685	9,0	9,5	Подъем в связках по леднику до перевала. Спуск 7 веревок.	С утра легкая облачность, Вечером гроза с молниями.
VII.19	<b>10</b>	Полудневка. Подход под перевал 70-ия МАИ.	4714- 4881	+167	5,0	2,5	Морена, открытый ледник.	Легкая облачность.
VII.20	<b>11</b>	Подъем на перевал 70-ия МАИ и спуск.	4881- 5140- 5026	+259 -114	3,5	7,5	Подъем в связках лазаньем по леднику, далее 5 веревок перил на ледяном склоне. Спуск 2 веревки через морену.	Ночью снег, днем туман и снег, вечером пурга.
VII.21	<b>12</b>	Спуск по ледн. Тугенман.	5026- 4334	-692	7,2	6,5	Спуск в связках по закрытому леднику, далее по морене до пастбищ.	Туман и снег.
VII.22	<b>13</b>	Спуск вдоль реки Тугенман Су, траверс в сторону ледн. Кюнгтан.	4334- 3400- 3982	-934 +582	24,5	10,0	Спуск по тропе, траверс по полупустыне, подъем по морене.	Ночью снег, утром дождь, после обеда ясно.
VII.23	<b>14</b>	Движение до базового лагеря.	3982- 4434	+452	8	4,0	Морена, пастбище.	Ночью осадки, утром туман, днем облачно.
VII.24	<b>15</b>	Снятие заброски, разведка пика ВУЖК.	4434- 4964- 4434	+530 -530	8	3,5	Пастбище, морена, ледник.	Ясно.
			4434- 5241- 4434	+807 -807	8,4	4,5		
VII.25	<b>16</b>	Подход под пик	4434-	+787	4,2		Морена.	Легкая

		ВУЖК.	5221					облачность.
VII.26	17	Восхождение первой группы на пик ВУЖК.	5221-6130-5221	+909 -909	4,5	6,5	Движение в связках, на ледовом склоне скользящая страховка, по гребню в связках.	Утром туман, снег, днем легкая облачность.
VII.27	18	Восхождение первой группы на пик ВУЖК, спуск до базового лагеря.	5221-6130-4434	+909 -1696	8,7	6,5	Движение в связках, на ледовом склоне скользящая страховка, по гребню в связках.	Утром туман, снег, днем легкая облачность.
VII.28	19	Спуск до д.Риек.	4434-3461	-973	10,7	2,5	Спуск по тропе, пастбища.	Ясно

Дано чистое время движения (без времени отдыха)  
 Всего пройдено на маршруте  $145,4 \times 1,2 = 174,5$  км  
 Суммарная набранная высота 8881 м  
 Средняя высота мест ночевок 4474 м.

### Описание похода.

В описании похода все направления указаны орографические, если не указано по-другому. Время местное, оно совпадает с Пекинским временем. Высоты и координаты установлены Garmin GPS приемником. Если данные GPS приемника не совпадали с указанными на карте высотами, в описание использовали данные карты. Желая избежать неясностей, использовали названия с китайской карты, хотя некоторые из них не точные.

### Прибытие.

#### 9 июля.

Из г.Кашгара выехали в 10 часов утра. К началу маршрута ехали по Каракорумской скоростной дороге. Остановка была только у пограничного поста уже в горах. Это половина дороги. С шоссе видели утонувшие в облаках вершины Конгур и Музтаг-Ата. Фото №1. После проверки документов поехали в дер. Кырчин оформить регистрацию в полиции. В дер. Кырчи, после долгих переговоров, нашему gidу удалось убедить местного представителя власти, что мы не представляем опасности для целостности Китайской территории. Так же мы не будем жертвовать собой накануне Олимпиады. Получив благословение, мы вернулись по Каракорумскому шоссе 10 км назад до дер.Риек, выгрузились у реки. Высота 3461м (GPS3).

#### Базовый лагерь Кокосел.

#### 10 июля – первый день похода.

В 9 часов утра, по договоренности, местные таджики привели 10 ишаков, на которых мы навьючили свои рюкзаки и двинулись наверх. Поднимались по левому берегу р.Риек траверсируя склон. Фото № 2. Поднявшись на плато, шли по лугам. Прошли мимо деревянной вышки (GPS4), летнего лагеря пастухов и через четыре часа пути достигли

базового лагеря Кокосел 4434м, Фото № 3, (GPS5). В 2007 году этим лагерем воспользовалась группа Ершова. Базовый лагерь обозначен большим туром, Фото № 4. Без GPS приемника найти дорогу от дер. Риек до лагеря сложно. За счет большой скорости движения каравана сильно устали. Базовый лагерь расположен у небольшого прозрачного ручейка, вытекающего из ледн.Риек, местами он пропадает под землей. В лагере несложно установить шесть палаток.

#### **11 июля – второй день похода.**

День акклиматизации. Разделившись на три группы, проводим разведывательные выходы. Донатас, Юрас и Шарукас к леднику Коктак, разведать путь к вершине 6849 м, на которую планировали восхождение. Шарунас, Курас, Витенис и Гинтаре на восток с целью найти лучшую дорогу к леднику Кюнгтан. Ирма и Саулюс остались дежурить в лагере. Вышли в 10 часов. Вернулись Донатас в 15 часов, Шарунас в 14 часов. Разведка показала что идти к леднику Кюнгтан удобнее спустившись на 150м ниже, а не траверсируя морену. Группа Донатаса поднялась по леднику Коктак до 5000м, далее дорогу преградил ледопад.

#### **12 июля – третий день похода.**

Заброска. В 9:15 все группа, за исключением Шарукаса, двинулась к леднику Коктак. В течении 1 часа 40 минут дошли до борта ледника. По крутой морене спустились в ранклюдт и по нему 400 метров до начала ледопада. 4980м, (GPS6). Остановились в 12:15. Здесь оставили заброску. В 13 часов двинулись к базовому лагерю, в который пришли через полтора часа. В лагере нас встретил Шарукас с чаем.

#### **Перевал Альфа 3А, 5359м, первопрохождение.**

Перевал Альфа расположен на хребте Конгурмузтаг, в отрогах Каракорума. Перевал разделяет ледники Кюнгтан и Тугенман.

#### **13 июля – четвертый день похода.**

В9:20 вышли из базового лагеря Кокосел. По морене, вдоль речки, спускаемся примерно на 150м по высоте и по лугам идем на восток. Пересекаем р.Мернаяз вытекающую из ледн. Кокосел. Фото №5. С утра, воды в речке мало, и мы без труда находим место, где ее можно перепрыгнуть. В 12:30 подходим к морене, спускающейся с ледника Кюнгтан. Обед. В 13:30 двинулись вверх вдоль речки, далее повернул влево, по линии движения, и по крутой морене поднялись на ледник. Фото №6. Ледник Кюнгтан покрыт живыми камнями, поэтому движемся медленно. Линия движения по центру ледника, далее смещаемся к правому борту и идем по краю ранклюдта. В 17:00 останавливаемся на ночлег. С водой проблемы, хотя слышно как она журчит. Спустились в ранклюдт, вынули камни и вниз головой набирали воду. Высота 4581м, (GPS7).

#### **14 июля – пятый день похода.**

Ночью и утром сильный снегопад. Вышли в 9:30, видимость ограничена. Мокрый снег на живых камнях еще снизил скорость движения. Фото №7. Переходим к левому борту ледника и движемся вдоль речки. Обед в 12:30. После обеда продолжаем движение вверх воль речки. К концу дня закончилась морена. Показалась седловина перевала. Фото №8. Переместившись к центру ледника, остановились на ночевку в 17:20. Самочувствие группы плохое, у многих болит голова, у двоих участников похода из носа шла кровь. Высота берет свое. Высота 5086м, (GPS8).

#### **15 июля – шестой день похода.**

Выход в 19:15. Погода хорошая. Идем в связках по закрытому леднику. Подъем к седловине перевала пологий, около 20°. Фото №9. В 12 часов поднялись на перевал. (GPS9). Спуск в сторону ледника Тугенман крутой, линия движения сверху не просматривается. После детальной разведки, принимаем решение, спускаться по левой части перевала. Фото №10. Первая веревка, спуск с карниза ледника. Далее две веревки, спуск по каменистому кулуару. Далее траверсируем к кулуару расположенному правее. Он шире и видна вся линия движения спуска. В кулуаре первая веревка, спуск по скальной



стенке с отрицательным углом. Высота 20м. Закончили спуск по склону ледника. Две веревки. Крутизна 40-50°. Последний участник спустился в 19:15. Далее вниз двигались связками, по снежному склону крутизной около 30°. Пересекли ледник Тугенман и на морене в 20:00 остановились на ночлег. Высота 4914м, (GPS10).

Для спуска навешено 2 веревки по 70м и 5 веревок по 50м, всего 390м и одна для траверса. Перевал решено назвать Альфа. Сложность перевала оценена 3А.

### **Перевал Кристина 1Б, 5370м, и пик Старый Вильнюс 2А, 5570м. Первопрохождение.**

Перевал Кристина расположен на хребте Конгурмузтаг, южный отрог между вершинами 5557м и Старый Вильнюс 5570м. Перевал разделяет долину р.Тугенман-су и ледник Кала.

#### **16 июля – седьмой день похода.**

После трудного дня дежурные встают на час позднее – 8:00. Выход в 10:15. Спускаемся по центру морены, далее по левой части. От края морены открывается вид на перевал Кристина. Фото №11. Закончили спуск по крутому склону морены. Без труда пересекли извилистую р. Тугенман-су и в 13:00 остановились на обед на травке. (GPS11). Хорошее место для ночевки.

После обеда направились к перевалу Кристина. По тропе, идущей по пастбищам, вдоль речки спустились до притока, по которому начали подъем к перевалу. До морены поднимались по правому берегу притока. Переправились на левый берег речки. По морене речка течет зажатая крутыми береговыми склонами. Некоторое время движемся вдоль речки. Далее траверс по морене к руслу маленькой речки спускающейся с перевала. Морена крутая, в русле воды нет. Поднимаемся до места, где рельеф выравнивается. В русле появляется вода. В 20:00 на берегу останавливаемся на ночевку. Высота 4882м, (GPS12). Из лагеря хорошо виден перевал. Фото №12.

#### **17 июля – восьмой день похода.**

Выход в 9:15. Подъем по морене, далее по фирну в кошках, вдоль морены. В 11:30 взойти на перевал. На спуске виднеется ледник Кала.

По нашим сведениям мы первые туристы, которые взойти на перевал. (GPS13). По праву первопроходцев мы назвали перевал Кристина. В честь Кристины Бумелитес, нашего товарища по походам, члена клуба ВУЖК, погибшей на Алтае во время похода.

В 12:30 начали восхождение на безымянный пик 5570м. Поднимались двумя связками по северному гребню крутизной 30-40°. Склон – снег, фирн. Фото №13. За час дошли до основания вершинной башни. К вершине ведет острый гребень. Фото №14. На последних 50м закрепили перильную веревку. На вершине сложили тур. (GPS14). Вершине дали название Старый Вильнюс. С вершины открылась великолепная панорама. Горный массив Музтаг-Ата. Наш путь от перевала Альфа до перевала Кристина. Дальнейший путь к перевалу Любящих людей. Фото №15. Сменами все поднялись на вершину. На перевал спускались по пути подъема связками 30мин. Надели рюкзаки и продолжили спуск на ледник Кала. Так как было уже 15:30, западный склон перевала подтаял. Поэтому пришлось брести по глубокому мокрому снегу. Через полтора часа вышли на подтаявший ледник. Фото №16. Повернули налево, по линии движения, в сторону перевала Любящих людей. Остановились на ночевку. Высота 5033м.( GPS15).

### **Перевал Любимых жен, 3А, 5400м, первопрохождение.**

Перевал Любимых жен расположен на основном хребте Конгурмузтаг, между вершинами Кала 1м и 5570м. Перевал разделяет ледники Кала и Куксай. Первовосхождение на перевал и вершину Кала и пик 5607 совершила группа Ершова. Наша группа первая совершила сквозное прохождение перевала.

#### **18 июля – девятый день похода.**

Выход в 9 часов. Направление на пик Кала. Под ним просматривается путь подъема на перевальное плато. Фото№17. Перед подъемом на перевал связались, и дальнейший путь до перевала шли в связках. На перевальном плато много снега. Сменами тропили. На перевал взошли в 12:50. Фото№18. (GPS16) Обед. В 14:00 начали спуск с перевала на юг. Во время спуска повесили. Для спуска навешено 2 веревки по 50м и 3 веревок по 70м, всего 410м. В начале спуска крутизна склона около 40°, далее увеличивается до 60°. Фото№19. На склоне несколько трещин закрытых снегом. Во время спуска по веревке Донатас влетел в одну из них. К счастью ничего не случилось, движение по веревке контролировалось, и Донатас самостоятельно выбрался из трещины. Трещина шириной 1,5м и глубокая. Другим членам группы пришлось спускаться левее и перепрыгивать трещину. В 20:15 спустились к подножию перевала. За полтора часа прошли открытый ледник, пересекли морену и достигли горного лужка. Как только встали на ночевку, началась гроза. Все металлические предметы скидали в кучу, подальше от палаток. Высота 4714м. (GPS17).

Сидя в палатке и обсуждая результаты двух последних дней, по предложению Донатаса, решили дать перевалу название Любимых жен. Которые беременные и с грудными детьми, отпустили нас мужчин, в это прекрасное путешествие. Сложность перевала оценена 3А.

### **Перевал 70-ия МАИ 2Б, 5140м.**

Перевал 70-ия МАИ расположен на основном хребте Конгурмузтаг между пиком 6355м (северное плечо) и пиком 5795м. Первовосхождение на этого перевала совершила группа Андрея Лебедева из МАИ в 2000 году. Мы сняли записку этой группы похода 2005 г.

### **19 июля – десятый день похода.**

После двух тяжелых дней решили отдохнуть, устроили полудневку. Стирка, сушка и восхищение окружающими нас вершинами Музтаг-Ата 7546м, Коскулак 7028м и другими. Фантастическая панорама!!!. Выход 14:30. От лагеря поднимаемся вдоль мореной речки вверх. Идем по морене, спускаемся к ледниковому озерку. От озерка обходим мореный гребень слева. Далее открытый ледник. На ночевку встали в 18:00. Фото№20. Высота 4881 м. (GPS 18). Установив лагерь, идем на разведку перевала, находящегося к западу от вершины 5875м. Через этот перевал логичный маршрут с ледника Куксай на ледник Кокосел. В 2005 году этот перевал разведывала группа А.Лебедева. Но в связи с плохой погодой и сложностью перевала они отказались от прохождения. Приблизившись к перевалу, убедились в высокой сложности перевала. Видимый путь подъема проходил по скалам с отрицательным углом, находящимися под карнизом. Нашей большой группе было нелогично пробовать штурмовать перевал, точно не зная, какие препятствия ждут нас. Было принято решение, продолжить маршрут через перевалы 70-ия МАИ и Каракорум, как и было, запланировано. Этим же путем пошла группа А.Лебедева в 2005 году.

### **20 июля – одиннадцатый день похода.**

Всю ночь шел снег. Утром туман. Видимость 30м. В 10:30 выход. Весь день погода переменная. Облачно, ветер, снег. До бергшрунда поднимались в связках. Глубокий снег. Выше бергшрунда вешали перила. Как и было написано в отчете, А.Лебедева навесили 250м. 5 веревок по 50м. Склон перевала ледовый, без снега. От бергшрунда крутизна от 40°, ближе к седловине, до 70°. Фото №21. Поднимались на передних зубьях кошек. Тяжело. В 18:00 последний участник поднялся на перевал. (GPS19). Спуск с перевала по морене, крутизна 30-40°. Фото № 22. Во время спуска использовали две веревки оставленные группой А.Лебедева. Спустившись на ледник, поставили лагерь. Погода ухудшается, снегопад. Высота 5026 м. (GPS 20).

### **Обход Каракорумского хребта.**

### **21 июля – двенадцатый день похода.**

Утро ветреное, снег, облачность. Иногда ветер разгоняет облака и виден перевал Каракорум. За ночь выпало около 15 см снега. Тропим путь, маневрируем между трещин. Временами проваливаемся до пояса. Фото № 23. За три часа прошли совсем немного. (GPS 21). Снег мокрый, тепло, становится опасно. Во время обеда, связка Донатаса, без рюкзаков, ушла тропить и разведать дальнейший путь. Разведка показала, тропить не получается, снег течет, лавиноопасно. До перевала более 500 м. по высоте. Прогноз погоды не обещает улучшения погоды. Принимаем решение, из-за большого риска на перевал не идти. Обойти хребет Каракорум, спускаясь вдоль р.Тугенман-Су.

Спускаемся в связках по правому краю ледника. Вышли на открытый ледник с камнями. Видимость 100 м., снег с дождем. Идем в полуслепую по центру ледника. Дойдя до морены, ориентируемся левее, к реке и далее вдоль нее. Доходим до травки, у которой обедали, спустившись с перевала Альфа. (GPS 22). Сейчас идиллии мало, все мокрое. Везде текут ручейки. Вечером дождь прекратился. Высота 4375 м.

### **22 июля – тринадцатый день похода.**

Выход в 19:15. Снег с дождем. Погода нас уже не волнует. Спускаемся вдоль р.Тугенман-Су по левому берегу. Перед стрелкой, рядом с которой стоит ковш, пересекаем реку по каменному мостику и дальше идем по хорошей тропинке, идущей по правому берегу. В 14:00 останавливаемся на обед и притока с чистой водой. Выходим в 15:00 и через час выходим из долины. Высота 3450 м. Это ниже, чем в п.Риек, куда мы приехали на машине. Выйдя из долины, поворачиваем направо, по линии движения, и идем на север вдоль хребта. Идем толпой по полупустыне. Фото № 24. Хоть и вечер, все равно тепло. Пересекаем каменистое место и идем вдоль реки, вытекающей из ледника Кюнгтан по широкой долине. В 19:30 достигаем долины, пересекаем ее, но воды не находим. Без воды на ночевку не станешь. Решили подниматься по долине вверх до воды. Поднимались два часа, пока услышали журчание воды. Ручеек течет в левой части долины. В 22:15, в сумерках стали на ночевку. Высота 3982 м. (GPS23). В течении дня мы спустились на 1000 м и поднялись на 600 м, пройдено около 25 километров. Обессиленные падаем спать. В полночь вновь начинается снег с дождем.

### **23 июля – четырнадцатый день похода.**

Утро пасмурное. Не дождавшись прояснения погоды, выходим в 10:30. С места ночевки пересекаем долину и по кулуару в морене поднимаемся вертикально вверх. Выходим на пастбища. Видимость 50 м, ориентируемся с помощью GPS. Идем вдоль речки, у которой обедали перед подъемом на ледник Кюнгтан, далее к броду. Заблудившись в тумане, идем по знакомой дороге в базовый лагерь Кокосел. В 16:00 мы в лагере. Принимаем окончательное решение отказаться от восхождения на пик 6849 м. Снег, выпавший за последнюю неделю. Восхождение планировалось по южному склону. Плохая погода. Планировалось организовать один или два промежуточных лагеря. По прогнозу, погода улучшится через пару дней, плюс три дня на восхождение. Столько времени мы не имеем. Совершим восхождение на запасную вершину 6130 м., на которую из штурмового лагеря можно подняться и спуститься за день. Фото №25. Имея запас времени проще поймать хорошую погоду для восхождения. Вечером снег, позже тучи разошлись, холодает.

### **Пик Клуба путешественников Вильнюсского университета.(ВУЖК) 6130 м.**

Вершина ВУЖК расположена на западном отроге хребта Конгурмузтаг, между ледниками Коктак и Риек.

#### **24 июля – пятнадцатый день похода.**

Наконец ясная погода, подмораживает. Шарунас, Юрас и Саулюс уходят на разведку пути к вершине 6130 м. и оценить возможности восхождения. Оставшаяся часть группы уходит за заброской. Донатас сторожит лагерь. Выход в 9:30. непривычно холодно, ветер. К вершине идем прямо вверх. Сначала по пастбищу. Далее по морене к леднику. На карте ледник не обозначен, но так как из него вытекает речка Риек, мы его называем ледник Риек. Подъем по морене тяжелый круто, живые камни. Поднявшись на ледник, увидели, что логичней подниматься по правому, мореному кулуару. Поднимаемся по правому краю ледника. Ледник не ровный, много камней. В 13:30 подошли к подножию вершины, обедаем. Виден логичный путь восхождения: по кулуару, скорее левому, вверх до крутого снежного поля, потом вверх до ребра и далее по гребню до вершины. Маршрут не выглядит технически очень сложным. Пугает скопившийся снег. В 14:00 начали спуск. Спускаемся по правой стороне ледника, сначала по ранклюдту, далее по мореному кулуару, который действительно удобнее для подъема. 15:45 возвращаемся в лагерь. В 16:30 уходит Донатас. (как и планировалось ему приходится закончить поход раньше. Если работа мешает туризму...).

#### **25 июля – шестнадцатый день похода.**

В 9:00 выход из базового лагеря. Погода хорошая, облаков мало. Идем по пастбищу, держа направление к правой части ледника Риек. Подойдя к морене, поднимаемся по правому кулуару. Кулуар крутой, много крупных камней. Движемся медленно. Поднявшись на ледник, кулуар переходит в ранклюдт, по которому мы потихоньку движемся вверх. По самому леднику, как мы видели во время разведки, путь еще сложнее. Поднявшись до высоты 5000 м, поднимаемся на ледник. В 15:00 подошли к подножию вершины. Лагерь поставили в левой части ледника. Меньше камней и площадки ровнее. Вечером погода ухудшается. Высота 5221 м. (GPS 24).

#### **26 июля – семнадцатый день похода.**

Запланированный выход в 6:00 срывается. Видимость нулевая, метет снег. К 10:00 погода улучшается. Для восхождения время позднее, но не воспользоваться хорошей погодой жаль. Принимаем решение разделить на две группы. Одна выходит сегодня, другая завтра. При нестабильной погоде, такое решение, дает больше шансов взойти на вершину. В 11:00 на восхождение вышли Гинтаре Жалкаускайте, Витянис Умбрасас, Саулюс Дамулевичюс, руководил группой Альгимантас Курас. К вершине понимались по юго-западному ребру 5772 м, от него по юго-западному гребню до вершины. До ребра поднимались в связках по крутому снежно-ледовому кулуару. Точек страховки не организовывали. Кулуар двойной. Выбрали левый, по линии движения, он менее крутой и лучше защищает от лавин. Фото №26,27. Средняя крутизна 30-40°. Пройдя кулуар, держим направление на большой камень (GPS25), за которым крутизна склона увеличивается до 50-60°, снега почти нет. Протяженность ледового склона около 250 м. От камня до ребра двигались, организуя скользящую страховку. Ребро на высоте 5772 м это большое снежное поле. (GPS26). Отсюда открывается панорама на ледник Коктак. От ребра к вершине ведет широкий гребень. Во многих местах скорее напоминающий склон. Крутизна от 30° до 50°. Движение затрудняет выпавший за ночь снег. Из-за плохой видимости делали остановки. После обеда, снег подтаял. Во время тропления проваливаемся до колена. На вершину взошли в 18:00. (GPS27). Вершина, снежный купол. На восточном склоне висят большие карнизы. Камней сложить тур не нашли. Спускались по пути подъема. От ребра до камня спускались, пользуясь скользящей страховкой. В лагерь вернулись в 20:00.

#### **27 июля – восемнадцатый день похода.**

Ночью опять пурга. В 7:00 вторая группа Ирма Веялите, Шарунас Обераускас, Юрас Ёорудас и Шарунас Зигмантас вышли на восхождение. Двигались тем же маршрутом,

что и штурмовая группа. Когда мы поднялись на гребень пошел снег, виды затянуло облаками, поднялся ветер. На гребне вчерашних следов не видно. Низкая видимость. Ориентируемся с помощью GPS приемника. На вершину взойти в 12:00. В 12:20 начали спуск. Пурга. Своих следов практически не видно. Ниже гребня погода улучшилась и в 14:00 вернулись в лагерь.

Пообедали и в 16:30 начали спуск в базовый лагерь по пути подъема. В лагере пришли в 19:00.

### 28 июля – девятнадцатый день похода.

Последний день похода. Подъем без будильника. Не спеша покуем вещи, убираем лагерь. Вышли в 11:15. Спускаемся по пути подъема, мимо глиняных домиков летнего лагеря, мимо деревянной вышки. Вниз по склону левого берега р.Риек. В д.Риек пришли в 14:00. Через пару часов на микроавтобусе мы уехали в г.Кашгар. Поход закончен.

## Таблица точек GPS

Grid Lat/Lon hddd°mm.mmm'

GPS Nr	Vieta	Koordinatės	Aukštis
1.	Гостиница Кашгар	N39 27.951 E75 57.994	1498 m
2.	Полиция	N37 59.575 E75 08.132	3134 m
3.	д. Риек	N38 05.187 E75 00.339	3461 m
4.	Деревянная вышка	N38 05.820 E75 02.474	3895 m
5.	Базовый лагерь	N38 08.279 E75 06.023	4434 m
6.	Место заброски.	N38 10.202 E75 05.593	4964 m
7.	Четвертый лагерь	N38 07.776 E75 10.073	4581 m
8.	Пятый лагерь	N38 08.999 E75 11.971	5086 m
9.	Перевал Альфа	N38 09.580 E75 12.511	5359 m
10.	Шестой лагерь	N38 09.881 E75 13.287	4914 m
11.	Лужок у р.Тугенман-Су	N38 09.708 E75 15.065	4372 m
12.	Седьмой лагерь	N38 10.547 E75 17.068	4882 m
13.	Перевал Кристина	N38 10.657 E75 18.014	5370 m
14.	Пик Старый Вильнюс	N38 10.573 E75 18.429	5570 m
15.	Восьмой лагерь	N38 11.574 E75 17.812	5033 m
16.	Перевал Любящих людей	N38 12.750 E75 16.092	5400 m
17.	Девятый лагерь	N38 13.370 E75 13.847	4714 m
18.	Десятый лагерь	N38 12.432 E75 11.841	4881 m
19.	Перевал 70-ия МАИ	N38 12.120 E75 12.454	5140 m
20.	Одиннадцатый лагерь	N38 12.014 E75 12.398	5026 m
21.	Склон Каракорума	N38 11.593 E75 12.110	5087 m
22.	Двенадцатый лагерь	N38 09.708 E75 15.065	4375 m
23.	Тринадцатый лагерь	N38 06.589 E75 09.864	3982 m
24.	16 и 17 лагерь	N38 10.110 E75 06.668	5221 m
25.	Камень перед ледовым склоном	N38 10.423 E75 06.387	5608 m
26.	Гребень	N38 10.554 E75 06.387	5772 m
27.	Пик ВУЖК	N38 10.825 E75 06.662	6130 m

### Выводы и рекомендации.

Хотя горы Кунлуна Конгурмузтаг находятся на широте юго-западного Памира, климат более суровый. На юго-западном Памире осадки летом бывают очень редко, а на северном Кунлуне дождь или снег, почти каждый день. По погодным условиям, Кунлун больше похож на Тянь-Шань.

Горы Кунлуна высокие, перепады высот значительные. Например подножие пик Музтаг-Ата расположено на высоте 3500 м, а вершина 7546 м. Большинство перевалов выше 5000 м, некоторые за 6000 м. Правда расстояния не такие большие как на Памире или Тянь-Шане, но и сам горный массив Конгур и Музтаг-Ата сравнительно не большой. Большинство перевалов в районе Музтаг-Ата односторонние. Сколько приходилось столкнуться, чаще западные и северные склоны круче и сложнее, в техническом отношении, чем южные и восточные.

Горы Кунлуна правда очень интересные. Они мало изучены и есть много возможностей для первопрохождения перевалов и вершин. Надо отметить, что группа собирающаяся в Кунлунские горы, должна быть хорошо подготовлена, обладать высотным опытом. Средняя высота ночевок нашего похода около 4500 м, пять ночевок выше 5000 м.

Во время похода было много изменений маршрута. В первую очередь это связано с погодными условиями. При планировании маршрута были запланированы запасные варианты. Импровизаций не было. Поэтому все прошло удачно, неприятностей избежали.

Основная цель экспедиции была достигнута. Литовская группа совершила первовосхождение на пик высотой 6130 м. На более высокие горы первовосхождений пока нет. Так же хочется порадоваться горному походу, который точно был очень интересным. Три, из четырех перевалов, пройдены впервые. Новые перевалы вписаны в каталог составленный Андреем Лебедевым, по Кунлунским горам или, как он его называет, Китайский Памир.

Наша экспедиция еще интересна тем, что почти каждый день мы посылали информацию о ходе экспедиции и желающие могли следить за нашими приключениями в интернет портале [www.alfa.lt](http://www.alfa.lt). Фото №28. По сведениям Альфа портала, этой возможностью воспользовались, более 10000 читателей.



## Фотографии



1.



2.



3.



4.





5.



6.



7.



8.






9.



10.



11.



12.







13.




14.



15.



16.



17.




18.






19.



20.



21.



22.



23.



24.





25.



26.



27.



28.