

Киевская городская федерация
спортивного туризма

Отчет

**о пешеходном путешествии второй категории сложности по Карпатам,
совершенном с 16 мая по 28 мая 2010 г.**

Маршрутная книжка: №09/10

Руководитель: Вернидуб Игорь Андреевич

Адрес: г. Киев,
ул. Н. Закревского, 31, кв. 120

Телефон дом.: 515-14-42

Маршрутно-квалификационная комиссия рассмотрела отчет и считает, что путешествие может быть засчитано руководителю и участникам _____ категории сложности.

Отчет использовать в библиотеке КГФСТ

Киев 2010 г.

Оглавление:

I. Справочные данные о походе.	
1.1. Параметры маршрута.	стр. 3
1.2. Состав группы.	стр. 4
II. График движения группы на маршруте. (табл.)	стр. 5
III. Высотный график движения.	стр. 7
IV. Фотоматериал с подписями.	стр. 8
V. Картосхемы.	стр. 29

I. Справочные данные о путешествии.

1.1. Параметры маршрута.

С 16.05.2010 г. по 28.05.2010 г. группой туристов г. Киева был пройден пешеходный поход второй к.с. протяжённостью 146 км за 10 ходовых дней в районе Карпат по маршруту:

с. Осмолода - хр. Матагив - г. Игровец 1804 м - г. Сывуля 1818 м - хр. Тавпиширка - пер. Легионов 1110 м - г. Братковская 1788 м - пер. Окола 1193 м - г. Татарука 1707 м - хр. Свидовец - г. Унгаряска 1707 м - г. Темпа 1634 м - р. Тересва - г. Угорская 1294 м - хр. Красна - г. Климова 1492 м - г. Гропа 1494 м - г. Топас 1548 м - р. Теребля - плотина - хр. Бовцарский Верх – пос. ГЭС

Маршрут был пройден пятью участниками, один участник сошёл с маршрута на третий день в с. Максимец. Маршрут был сокращён из-за сложных погодных условий (дожди, низкая температура).

Сроки работы на маршруте 17.05.2010 г. – 27.05.2010 г.

Километраж – 146 км.

(Заявленный маршрут в МКК - поход второй к.с. протяжённостью 200 км за 10 ходовых дней в районе Карпат по маршруту:

с. Осмолода - хр. Матагив - г. Игровец 1804 м - г. Сывуля 1818 м - хр. Тавпиширка - пер. Легионов 1110 м - г. Братковская 1788 м - пер. Окола 1193 м - г. Татарука 1707 м - хр. Свидовец - г. Унгаряска 1707 м - г. Темпа 1634 м - р. Тересва - г. Угорская 1294 м - хр. Красна - г. Климова 1492 м - г. Гропа 1494 м - г. Топас 1548 м - р. Теребля - плотина - хр. Бовцарский Верх - г. 1082 м - р. Рика - г. Скала 1038 м - полонина Боржава - г. Кук 1361 м - пер. Прислоп 937 м - г. Граб 1378 м - г. Вел. Верх 1598 м - г. Темнатик 1343 м - р.Звор - ст. Воловец)

Планируемый маршрут был рассмотрен и разрешен Киевской зональной МКК (№126-00-55543000).

Маршрут пройден группой в заявленные сроки по сокращённому маршруту, безаварийно, с запасом прочности. Есть электронная версия отчета и видеоматериал (видеофильм на DVD).

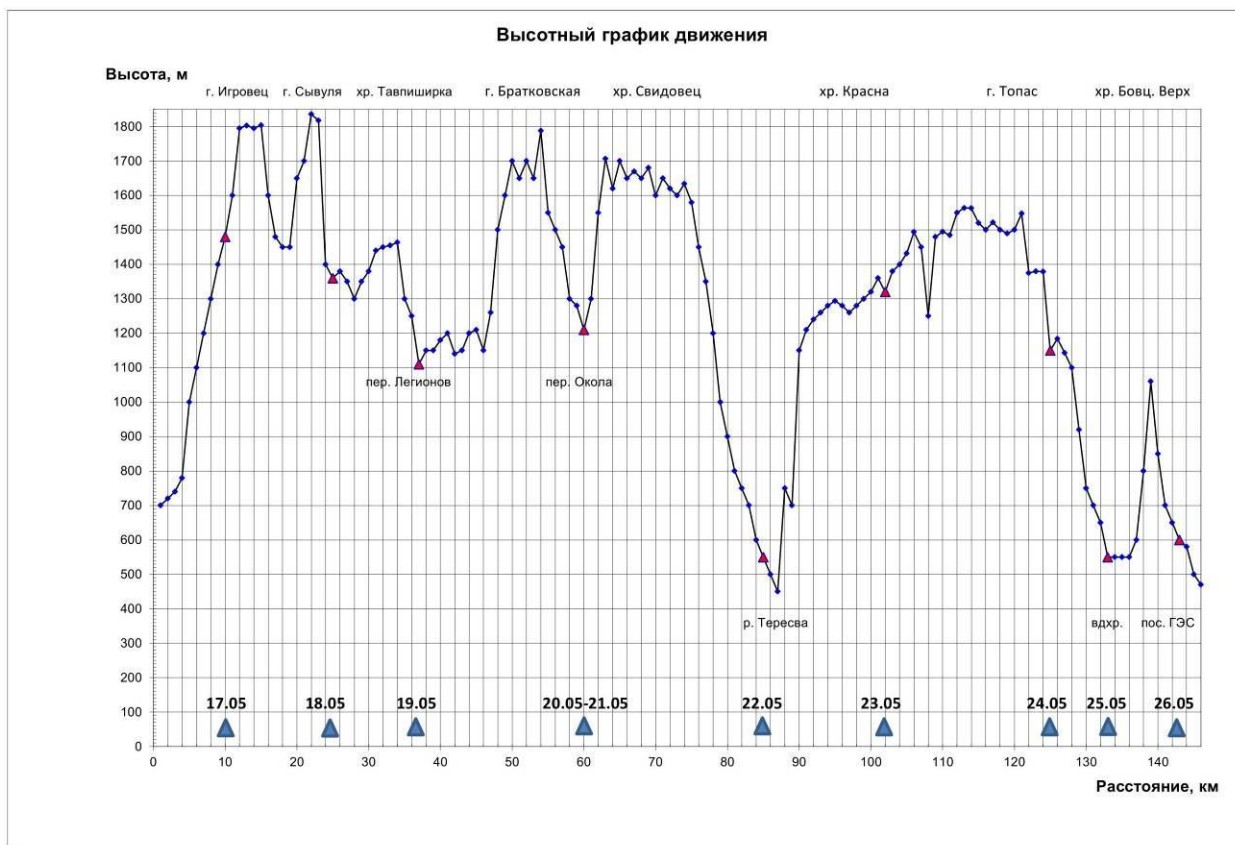
1.2. Состав группы.

№ п. п.	Ф.И.О.	Год рождения	Домашний адрес	Место работы/учебы, телефон	Туристический опыт	Разряд походн.	Обязанности в походе	Фотогалерея
1	Вернидуб Игорь Андреевич	1963	г. Киев, За- кревского, 31, кв.120	8-067- 465- 94-62	Тува 5У, П. Урал 4Р	КМС	Руководи- тель	
2	Нечипорен- ко Олег Павлович	1943	г. Киев, Го- лосеевский пр., 122/1, кв. 48		Алтай 5Р	МС	Фотограф	
3	Косенко Сергей Петрович	1976	Киевская обл. Киево- Свят.р-н. с. Дмитровка ул.Садовая, 1-21		Карпаты 1У	-	-	
4	Улитин Егений Сергеевич	1977	Киевская обл. Миронов- ский р-н, с. Шандра, ул. 50-лет Октября, 48		Карпаты 2У	-	-	
5	Чалая Татьяна Петровна	1981	г. Киев, пр.Правды, 8А, кв.113,		-	-	-	
6	Байдиков Андрей Алексан- дрович	1981	г. Киев, ул. Ревуцкого 18, кв. 369,		Карпаты 1У	-	-	

II. График движения группы на маршруте.

День пути	Дата	Участок пути, "от" и "до"	Протяжённость, км	Чистое ходовое время	Характер естественных препятствий, опасные участки	Метеоусловия, температура воздуха
-	16.05	Киев-Ив. - Франковск	700	-	-	-
1	17.05	с. Осмолода - хр. Матагов - г. 1507 м	9	220 мин.	Движение по таежной тропе	Пасмурно, дождь, $t=12^{\circ}$.
2	18.05	г. 1507 м - г. Высока 1803 м - г. Игровец 1804 м - пер. Боровка - г. Лопушна 1694 м - г. В. Сывуля 1836 м - г. М. Сывуля 1818 м - пол. Рущина	15	450 мин.	Движение по таежной тропе. В верховьях курумник, снег, стланник.	Пасмурно, дождь, туман $t=4-10^{\circ}$.
3	19.05	пол. Рущина - хр. Тавпиширка - пер. Легионов	12	270 мин.	Движение по таежной тропе. В верховьях снег, стланник. По хребту дорога.	Переменная облачность, дождь, $t=16^{\circ}$.
4	20.05	пер. Легионов - г. Пантыр - г. Дурня 1705 м - г. Гропа 1758 м - г. Братковская 1788 м - пер. Окола	23	440 мин.	Движение по таежной тропе. В верховьях стланник.	Переменная облачность, $t=14^{\circ}$.

III. Высотный график движения.



IV. Фотоматериал.

Фото 1. Начало маршрута,
с. Осмолода.




Фото 2. Подвесной мост
через р. Ломница.

Фото 3. Подъём по тропе.



Фото 4. Стоянка.



Фото 5. Тропа по хребту.



Фото 6. Траверс г. Игровец.



Фото 7. На вершине
г. В. Сывуля.




Фото 8. Утро. Стоянка
на пол. Рущина.



Фото 9. Подъём на
хр. Тавпиширка.




Фото 10. Спуск с
хр. Тавпиширка.



Фото 11. Впереді - пер. Легионов.



Фото 12. Указатель на пер. Легионов.



Фото 13. Группа на маршруте.



Фото 14. Поворотный столб №1 - г. Пантыр.



Фото 15. После кругого подъема, поворотный столб №52.



Фото 16. На траверсе
г. Гропа.



Фото 17. На подходе к г.
Братковская. До вершины
метров двадцать...



Фото 18. На вершине г.
Братковская.



Фото 19. Указатель на
вершине г. Братковская.
Наш маршрут - зелёный.



Фото 20. Указатель на нашу тропу от г. Братковская. Эта зелёная маркировка приведёт нас к пер. Окола!



полонина с истоком р. Тиса



Фото 21. Панорама со спуска. Вид на Свидовец.



Фото 22. Группа на тропе, спуск с Братковской.



Фото 23. Здесь берёт
начало река Тиса.



Фото 24. Стоянка на
пер. Окола.



Фото 25. Указатель на пер. Окола. Нам теперь по синей маркировке.



Фото 26. Подъём по таёжной тропе.



Фото 27. На вершине
г. Татарука.



Фото 28. По Свидовцу.
Впереди г. Темпа.



Фото 29. По Свидовцу.



Фото 30. Панорама
траверса г. Темпы.



Фото 31. Спуск к
руч. Плайский.




Фото 32. Вид с моста
на р. Тересву.



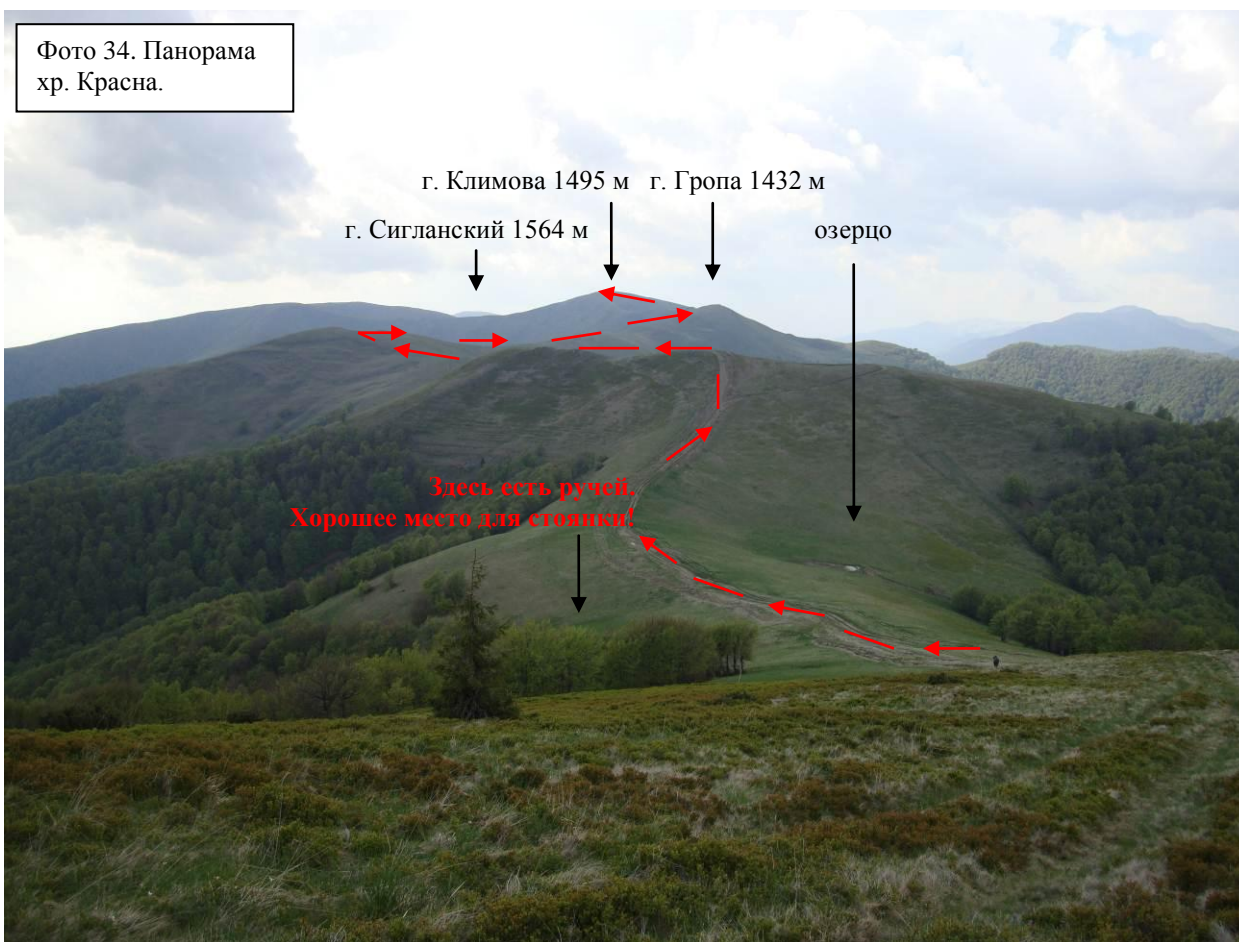


Фото 35. Хр. Красна.
Указатель перед г.
Гропа.



Фото 36. На г. Климова 1492 м.



Фото 37. Панорама хр. Красна.

г. Топас 1548 м (в тумане)

г. Сигланский 1564 м.



Фото 38. Впереди г. Топас.



Фото 39. Последний подъём сегодня - г. Топас.






Фото 40. Стоянка на перевале
после спуска с г. Восова.




Фото 41. Панорама - впереди
г. Перекрестье.

г. Перекрестье 1143 м



Фото 42. Спуск к
водохранилищу.

Фото 43. Панорама – утро на
Тереблянском водохранилище.



Фото 44. Вид на плотину Тереблянского
водохранилища.



Фото 45. Обход водохранилища ниже
плотины через речку Теребля.





с. Ольшаны



Фото 46. Подъём на хр. Бовцарский Верх.

Фото 47. Спуск с хр. Бовцарский Верх вдоль ЛЭП.




Фото 48. Спуск продолжается.



Фото 49. Дорога в пос. ГЭС.



Фото 50. Последняя стоянка.



Фото 51. Мост через р. Рика. И дорога.



V. Картосхемы.

