

Киевская городская федерация  
спортивного туризма

## **Отчет**

**о пешеходном путешествии второй категории сложности по Карпатам,  
совершенном с 16 мая по 27 мая 2008 г.**

Маршрутная книжка: №16/08

Руководитель: Вернидуб Игорь Андреевич

Адрес: г. Киев,  
ул. Н. Закревского, 31, кв. 120

Телефон дом.: 515-14-42

Маршрутно-квалификационная комиссия рассмотрела отчет и считает, что путешествие может быть засчитано руководителю и участникам \_\_\_\_\_ категории сложности.

Отчет использовать в библиотеке КГФСТ

Киев 2008 г.

## **Оглавление:**

I. Справочные данные о походе.	
1.1. Параметры маршрута.	стр. 3
1.2. Состав группы.	стр. 4
II. График движения группы на маршруте. (табл.)	стр. 5
III. Высотный график движения.	стр. 7
IV. Фотоматериал с подписями.	стр. 8
V. Картосхемы.	стр. 27

## I. Справочные данные о путешествии.

### 1.1. Параметры маршрута.

С 16.05.2008 г. по 27.05.2008 г. группой туристов г. Киева был пройден пешеходный поход второй к.с. протяженностью 200 км за 9 ходовых дней в районе Карпат по маршруту:

*с. Быстрица - пер. Легионов 1110 м - г. Братковская 1788 м - пер. Окола 1193 м - г. Татарука 1707 м - хр. Свидовец - г. Унгаряска 1707 м - г. Темпа 1634 м - р. Тересва - г. Угорская 1294 м - хр. Красна - г. Климова 1492 м - г. Гропа 1494 м - г. Топас 1548 м - р. Тербля - плотина - хр. Бовцарский Верх - г. 1082 м - р. Рика - г. Скала 1038 м - полонина Боржава - г. Кук 1361 м - пер. Прислоп 937 м - г. Граб 1378 м - г. Вел. Верх 1598 м - г. Темнатик 1343 м - р. Звор - ст. Воловец*

Маршрут был пройден всеми участниками.






Сроки работы на маршруте 17.05.2008 г. – 26.05.2008 г.

Километраж – 200 км.

Планируемый маршрут был рассмотрен и разрешен Киевской зональной МКК (№126-00-55543000).

Маршрут пройден группой в заявленные сроки, безаварийно, с запасом прочности. Есть электронная версия отчета и видеоматериал (видеофильм на DVD).

## 1.2. Состав группы.

№ п. п.	Ф.И.О.	Год рождения	Домашний адрес	Место работы/учебы, телефон	Туристический опыт	Разряд походн.	Обязанности в походе	Фотогалерея
1	Вернидуб Игорь Андреевич	1963	г. Киев, Закревского, 31, кв.120	8-067-465-94-62	Тува 5У, П.Урал 4Р	КМС	Руководитель	
2	Нечипоренко Олег Павлович	1943	г. Киев, Голосеевский пр., 122/1, кв. 48		Алтай 5Р	МС	Фотограф	
3	Гладкий Евгений Николаевич	1982	г. Киев, ул.Смиренко, 24, кв. 92 тел. 458-92-15		Карпаты 1У	-	-	
4	Улитин Евгений Сергеевич	1977	Киевская обл. Мироновский р-н, с. Шандра, ул. 50-лет Октября, 48		Карпаты 1У	-	-	
5	Улитина Елена Викторовна	1984	Киевская обл. Мироновский р-н, с. Шандра, ул. 50-лет Октября, 48		-	-	-	

## II. График движения группы на маршруте.

День пути	Дата	Участок пути, "от" и "до"	Протяжённость, км	Чистое ходовое время	Характер естественных препятствий, опасные участки	Метеоусловия, температура воздуха
-	16.05	Киев-Ив. - Франковск	700	-	-	-
1	17.05	с. Быстрица - пер. Легионов	12	220 мин.	Движение по таежной дороге	Переменная облачность, t=12°.
2	18.05	пер. Легионов - г. Пантыр - г. Дурня - г. Гропа - г. Братковская - пер. Окола	24	450 мин.	Движение по таежной тропе. В верховьях снег, кусты.	Переменная облачность, t=14°.
3	19.05	пер. Окола - г. Татарука - хр. Свидовец - г. Темпа - руч. Плайский	26	500 мин.	Движение по таежной тропе. В верховьях снег, кусты. По хребту дорога.	Солнечно, тепло, t=20°.
4	20.05	р. Тересва - г. Угорская - хр. Красна - г. Климова - г. Гропа	25	480 мин.	Движение по таежной тропе. В верховьях кусты. По хребту дорога.	Переменная облачность, t=16°.
5	21.05	г. Гропа - г. Топас - р. Теремля -	24	450 мин.	По хребту дорога. Спуск по таежной	Туман, дождь, ветер, t=10°.

		водохранилище			тропе.	
6	22.0 5	хр. Бовцарский Верх - р. Рика - г. Скала	24	480 мин.	Движение по таежной тропе.	Переменная облачность, t=16°.
7	23.0 5	полонина Боржава - г. Кук- - пер. Прислоп	26	550 мин.	Движение по хребту, доро- га.	Переменная облачность, t=15°.
8	24.0 5	пер. Прислоп - г. Граб - г. Ма- гура- Жиде	13	250 мин.	Движение по хребту, доро- га.	Переменная облачность, t=16°.
9	25.0 5	г. Вел. Верх - г. Темнатик - - р. Звор	18	360 мин.	Движение по хребту, доро- га. Спуск по таежной тропе.	Солнечно, те- пло, t=20°.
-	26.0 5	р. Звор - Воло- вец	8	100 мин.	Движе- ние по дороге	Солнечно, те- пло, t=20°.
-	27.0 5	Воловец - Киев	-	-	-	-

Всего: 200 км 3840 или 64 часа  
мин.

### III. Высотный график движения.



#### **IV. Фотоматериал.**



Фото 1. Начало маршрута,  
с. Быстрица.



Фото 2. К перевалу Легионов,  
ручей Рафайловец.





Фото 3. На перевале  
Легионов.




Фото 4. На перевале  
Легионов. На стоянке.

Фото 5. г. Пантыр,  
поворотный столб.



Фото 6. Впереди г. Гропа, и  
далее г. Братковская.



г. Гропа 1758 м.

Фото 7. Впереди г. Гропа,  
по снежнику.



Фото 8. Отдых на перемычке, на  
заднем плане склон г. Дурни.



Фото 9. Впереди г. Гропа, и г. Братковская.



Фото 10. На вершине г. Братковской. На заднем плане Свидовец.



Фото 11. Панорама хребта  
Свидовец.




Фото 12. По пути к перевалу  
Окола.



Фото 13. Вид на г. Гропа и г. Братковская.

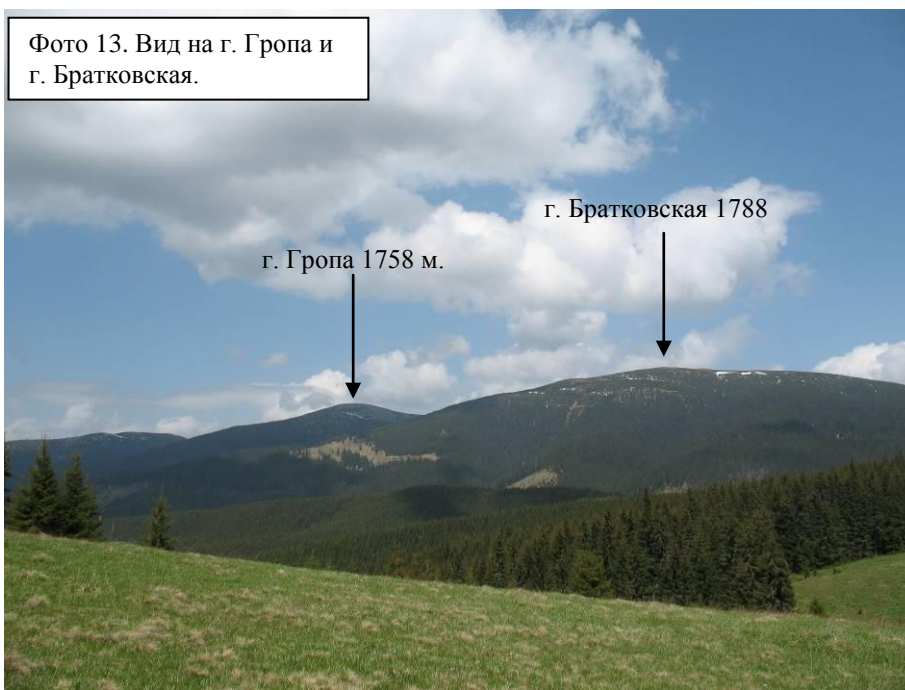


Фото 14. На перевале Окола.



Фото 15. На пути к г. Татарука.




Фото 16. На пути к г. Татарука, предпоследний взлет.



Фото 17. На пути к г. Татарука,  
последний взлет.



Фото 18. На вершине г. Татарука.





Фото 19. На вершине г. Татарука.  
Вид в сторону г. Близницы.



г. Великая Куртыска 1621 м.

г. Унгаряска 1707





Фото 20. По хребту Сви́довец.

Фото 21. Сви́довец, впереди  
г. Темпа.

г. Темпа 1634 м.






Фото 24. На вершине г. Гропа.



Фото 25. Брод ручья Ольшанка.



Фото 26. Впереди - водохранилище  
на р. Тербля.



Фото 27. Начало хребта  
Боржава.



Фото 28. Перевал Прислоп  
на Боржаве.



Фото 29. Ночевка на  
перевале Прислоп.



Фото 30. Боржава. Набор  
высоты.



Фото 31. По Боржаве.




Фото 32. По Боржаве. Уже видно г. В. Верх.





Фото 34. По Боржаве.  
Впереди г. В. Верх.



Фото 35. Боржава. Вид назад.







Фото 36. На вершине,  
г. В. Верх 1598 м.



Фото 37. Вид на вер-  
шину г. Стой 1681 м.



г. Стой 1681 м.

Фото 38. Последняя  
стоянка на ручье Звор.



## V. Картохемы.

