

Киевская городская федерация  
спортивного туризма

## **Отчет**

**о пешеходном путешествии первой категории сложности по Карпатам,  
совершенном с 5 мая по 15 мая 2012 г.**

Маршрутная книжка: №07/12

Руководитель: Вернидуб Игорь Андреевич

Адрес: г. Киев,  
ул. Н. Закревского, 31, кв. 120

Телефон дом.: 515-14-42

Маршрутно-квалификационная комиссия рассмотрела отчет и считает, что путешествие может быть засчитано руководителю и участникам \_\_\_\_\_ категории сложности.

Отчет использовать в библиотеке КГФСТ

Киев 2012 г.

## Оглавление:

I. Справочные данные о походе.	
1.1. Параметры маршрута.	стр. 3
1.2. Состав группы.	стр. 4
II. График движения группы на маршруте. (табл.)	стр. 6
III. Высотный график движения.	стр. 8
IV. Фотоматериал с подписями.	стр. 9
V. Картосхемы с GPS-треками передвижения.	стр. 21

## I. Справочные данные о путешествии.

### 1.1. Параметры маршрута.

С 5.05.2012 г. по 15.05.2012 г. группой туристов г. Киева был пройден пешеходный поход первой к.с. протяжённостью 135 км за 9 ходовых дней в районе Карпат по маршруту:

*с. Быстрица - р. Довжинец - г. Плоская 1353 м - г. Черна Клева 1719 м - г. Русская 1677 м - г. Братковская 1788 м - пер. Окола 1193 м - г. Татарука 1707 м - хр. Свидовец - г. Унгаряска 1707 м - г. Темпа 1634 м - г. Стоги 1378 м - с. Усть-Черна - хр. Красна - г. Климова 1492 м - г. Гропа 1494 м - г. Топас 1548 м - р. Тербля - плотина - хр. Бовцарский Верх - г. 1082 м – пос. ГЭС - р. Рика - г. Скала 1038 м - полонина Боржава - г. Кук 1361 м - пер. Прислон 937 м – с. Тюшки - ст. Воловец*

Маршрут был пройден всеми участниками.

Сроки работы на маршруте 6.05.2012 г. – 14.05.2012 г.



Километраж – 135 км.

Планируемый маршрут был рассмотрен и разрешен Киевской зональной МКК (№126-00-55543000).

Маршрут пройден группой в заявленные сроки, безаварийно, с запасом прочности. Есть электронная версия отчета и GPS-треки всего маршрута.

## 1.2. Состав группы.

№ п.п	Ф.И.О.	Год рождения	Домашний адрес	Место работы/учебы, телефон	Туристический опыт	Разряд походн.	Обязанности в походе	Фотогалерея
1	Вернидуб Игорь Андреевич	1963	г. Киев, За-кревского, 31, кв.120	8-067-465-94-62	Тува 5У, П.Урал 4Р	КМС	Руководитель	
2	Нечипоренко Олег Павлович	1943	г. Киев, Голосеевский пр., 122/1, кв. 48	8-066-110-80-22	Алтай 5Р	МС	Фотограф	
3	Белоусов Михаил Владимирович	1979	г. Київ, ул. Марганецкая, 22, кв.51	-	-	-	-	
4	Байдиков Андрей Александрович	1981	г. Киев, ул. Ревуцкого 18, кв. 369	-	Карпаты I У	-	-	

6	Яровой Игорь Александрович	1985 г.	г. Киев, пр. Маяковского, 17В, кв. 104	-	Карпаты I У	-	-	
7	Василина Александр Леонидович	1984 г.	г. Киев, пр. Маяковского, 21, кв. 83	-	Карпаты I У	-	-	

## II. График движения группы на маршруте.

День пути	Дата	Участок пути, "от" и "до"	Протяжённость, км	Чистое ходовое время	Характер естественных препятствий, опасные участки	Метеоусловия, температура воздуха
-	5.05	Киев - Ив. - Франковск	700	-	-	-
1	6.05	с. Быстрица - р. Довжинец - выход на хребет – г. 1006 м – г. Плоская 1353 м – г. 1133 м - столбу №34	17	380 мин.	Движение по грунтовой дороге и таежной тропе.	Солнечно, тепло, t=20°.
2	7.05	г. Черная Клева 1719 м – г. Русская 1677 м – г. Братковская 1788 м – пер. Окола 1193 м	20	360 мин.	Движение по таежной тропе. В верховьях хребта камни, кусты, стланик. По хребту тропа.	Солнечно, тепло, t=20°. После обеда дождь, град. Похолодало до t=14°.
3	8.05	г. Татарука 1707 м – г. Трояска 1702 м – хр. Свидовец – г. Темпа 1634 м – г. Стоги 1378 м	24	540 мин.	Движение по таежной тропе. Траверс по лесу. По хребту тропа.	Утром туман t=14°. На хребте дождь, град. Похолодало до t=8°. Вечером туман. Стоянка на хребте, без воды.
4	9.05	г. Мал. Стоги 1285 м – с. Усть-Черна – р. Мокрянка – подъем по	16	345 мин.	Движение по тропе, по грунтовой до-	Утром солнечно, тепло, t=22°. После обеда

		хребту – г. 1263 м			роге. На подъеме тропа.	дождь 2 часа. Похолодало до t=18°. Вечером ясно.
4	10.05	хр. Красна – г. Гропа 1432 м – г. Климова 1492 м – г. Гропа 1495 м – г. Сигланский 1564 м – г. Топас 1548 м – г. Восова 1379 м	23	425 мин.	Движение по грунтовой дороге, по таежной тропе.	Весь день солнечно, тепло, t=26°. Вечером ясно.
5	11.05	г. Перекрестье 1143 м - Тербянское р. вдхр.	7	240 мин.	Движение по грунтовой дороге, по таежной тропе.	Весь день солнечно, тепло, t=26°. Вечером ясно.
6	12.05	р. Тербяля – подъезд до с. Лозянский – г. Столб 1011 м - г. Каменная 1127 м - хр. Боржава – пер. Прислоп 937 м	13	180 мин.	Движение по грунтовой дороге.	Весь день солнечно, тепло, t=26°. Вечером поднялся ураган, дождь. Похолодало до t=8°.
7	13.05	пер. Прислоп 937 м – с. Тюшки – ст. Воловец	15	320 мин.	Движение по грунтовой дороге.	Весь день дождь. Похолодало до t=4°. В горах выпал снег.
8	14.05	ст. Воловец	-	-	-	Весь день дождь, t=12°.
-	15.05	Воловец - Киев	700	-	-	-

Всего:

135 км

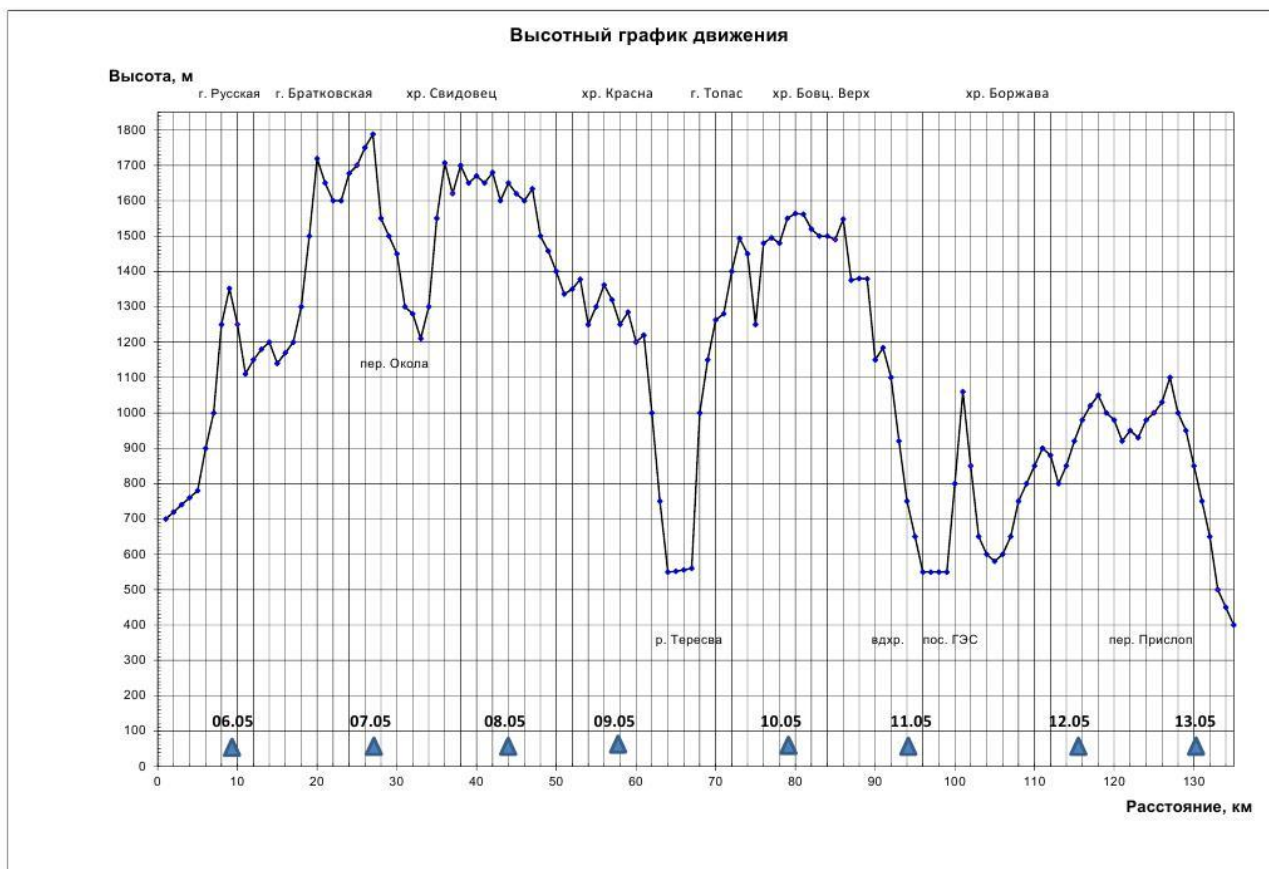
2870

или 47 ч 50

мин.

мин.

### III. Высотный график движения.





#### IV. Фотоматериал.

Фото 1. Начало маршрута,  
с. Быстрица.




Фото 2. Первый брод.




Фото 3. На тропе –  
с г. Плоская на г. Ч. Клева.



Фото 4. Вид с г. Ч. Клева.

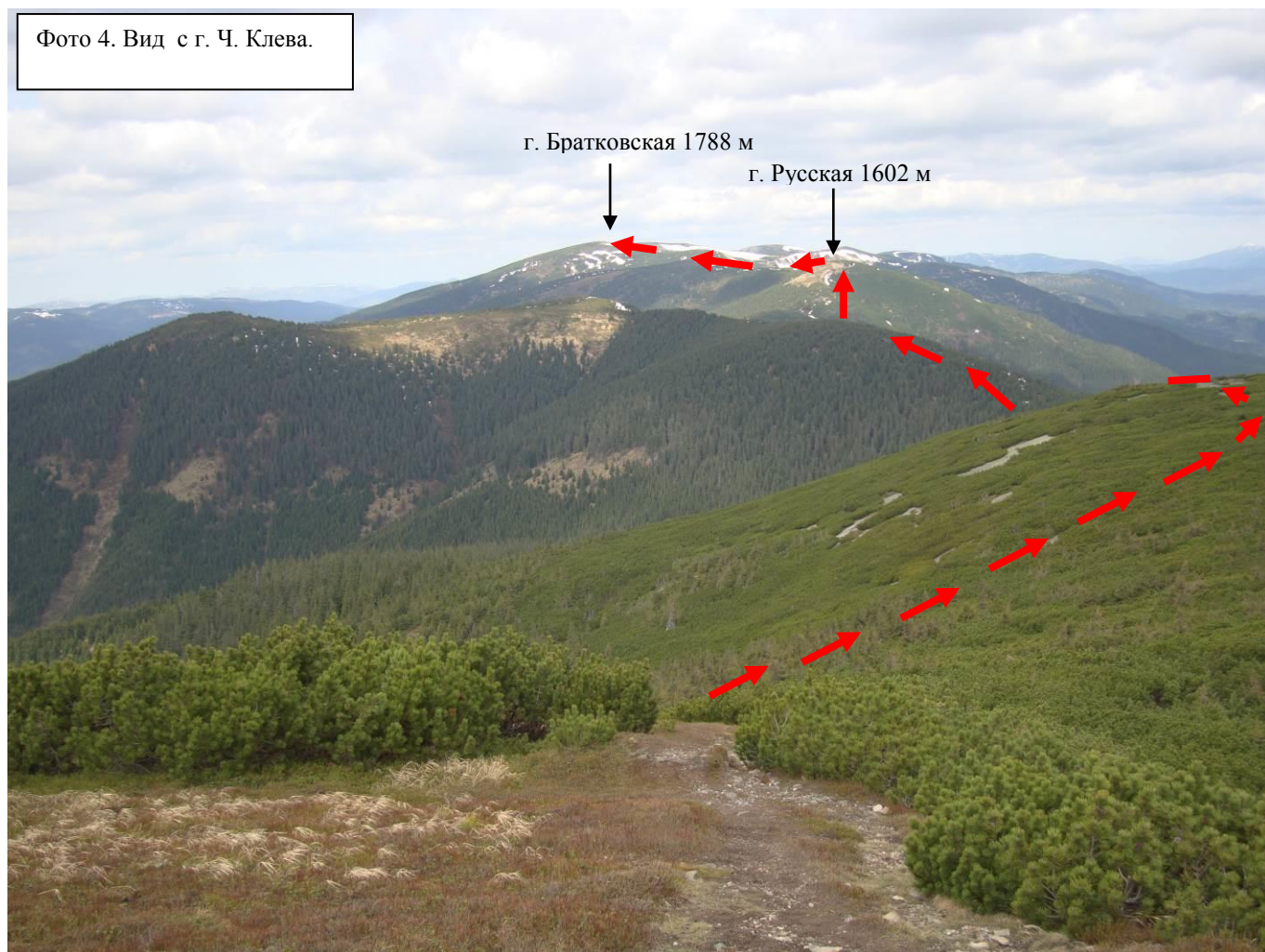


Фото 5. На г. Братковская.

Фото 6. На пер. Окола.



Фото 7. Подъём на г. Татарука.




Фото 8. На г. Татарука 1707 м.



Фото 9. Указатель.



Фото 10. Свидовец в тумане.



Фото 11. Указатель  
на г. Темпа 1634 м.



Фото 12. г. Темпа  
в тумане.



Фото 13. Тропа по хр. Бедевляска



Фото 14. Указатель маршрутов.



Фото 15. Утро на хребте.

Фото 16. Мост в с. Усть-Чорна.



Фото 17. Указатель маршрутов.



Фото 18. На дороге.





Фото 19. Маркировка на столбе и поворот на хр. Красна.



Фото 20. Завалы леса на тропе.





Фото 21. Панорама на г. Гропа 1432 м.

Фото 22. Стоянка.



Фото 23. Утро после дождя.



г. Топас 1548 м.

г. Стримба 1719 м.

г. Сигланский 1564 м.



Фото 24. Панорама хребта Красна.



Фото 25. На хребте Красна.



Фото 26. На г. Топас.



Фото 27. Стоянка за г. Восова.



Фото 28. Стоянка на Тереблянском  
вдхр.



Фото 29. Панорама стоянки на  
Тереблянском вдхр.

Фото 30. На тропе.



Фото 31. Плотина на  
Тереблянском вдхр.



Фото 32. Мост через  
р. Теребля.



Фото 33. По Боржаве

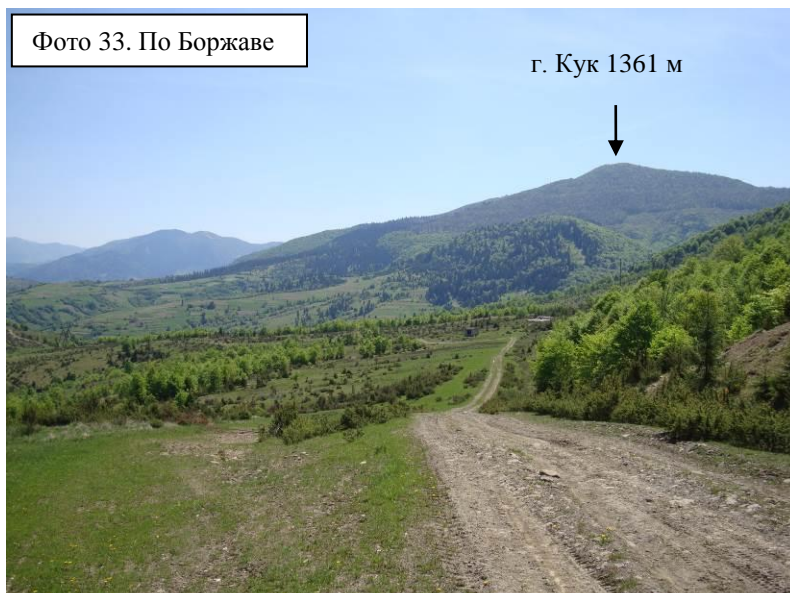


Фото 34. По Боржаве




Фото 35. Тропа с г. Столб 1011 м  
на г. Каменная 1127 м.



Фото 36. Стоянка на  
пер. Прислоп.



## V. Картосхемы с GPS-треками передвижения.

