

Киевская городская федерация
спортивного туризма

Отчет

**о пешеходном путешествии первой категории сложности по Карпатам,
совершенном с 15 мая по 26 мая 2011 г.**

Маршрутная книжка: №15/11

Руководитель: Вернидуб Игорь Андреевич

Адрес: г. Киев,
ул. Н. Закревского, 31, кв. 120

Телефон дом.: 515-14-42

Маршрутно-квалификационная комиссия рассмотрела отчет и считает, что путешествие может быть засчитано руководителю и участникам _____ категории сложности.

Отчет использовать в библиотеке КГФСТ

Киев 2011 г.

Оглавление:

I. Справочные данные о походе.	
1.1. Параметры маршрута.	стр. 3
1.2. Состав группы.	стр. 4
II. График движения группы на маршруте. (табл.)	стр. 6
III. Высотный график движения.	стр. 9
IV. Фотоматериал с подписями.	стр. 10
V. Картосхемы с GPS-треками передвижения.	стр. 19

I. Справочные данные о путешествии.

1.1. Параметры маршрута.

С 15.05.2011 г. по 26.05.2011 г. группой туристов г. Киева был пройден пешеходный поход первой к.с. протяженностью 140 км за 9 ходовых дней в районе Карпат по маршруту:

с. Манява - р. Манявка - Манявский скит - г. Скит 750 м - г. 931 м - г. 966 м - вдпд. Бухтивецкий - р. Бухтивец - г. 1189 м - г. Кернице 938 м - вдпд. Манявский - р. Манявка - хр. Чортка - г. 1282 м - г. Рипна 1212 м - г. 1204 м - г. 1083 м - р. Конский - р. Быстрица-Солотвинская - пол. Руцина - г. Мал. Сывуля 1818 м - г. Вел. Сывуля 1836 м - ур. Пекло - пер. Перениз - р. Плайска - р. Бертянка - р. Турбат - р. Окульский - хр. Шаса - г. Подпула 1629 м - г. Унгаряска 1707 м - хр. Свидовец - оз. Догяска - хр. Апиинец - г. Ворожеска 1731 м - г. Стиг 1704 м - г. Близница 1881 м - г. Мал. Близница 1566 м - р. Тростянец - с. Квасы

Маршрут был пройден всеми участниками.

Сроки работы на маршруте 16.05.2011 г. – 25.05.2011 г.



Километраж – 140 км.

Планируемый маршрут был рассмотрен и разрешен Киевской зональной МКК (№126-00-55543000).

Маршрут пройден группой в заявленные сроки, безаварийно, с запасом прочности. Есть электронная версия отчета, GPS-треки всего маршрута и видеоматериал (видеофильм на DVD).

1.2. Состав группы.

№ п.п	Ф.И.О.	Год рождения	Домашний адрес	Место работы/учебы, телефон	Туристический опыт	Разряд походн.	Обязанности в походе	Фотогалерея
1	Вернидуб Игорь Андреевич	1963	г. Киев, За-кревского, 31, кв.120	8-067-465-94-62	Тува 5У, П.Урал 4Р	КМС	Руководитель	
2	Нечипоренко Олег Павлович	1943	г. Киев, Голосеевский пр., 122/1, кв. 48	8-066-110-80-22	Алтай 5Р	МС	Фотограф	
3	Косенко Сергей Петрович	1976	Киевская обл., Киево-Свят. р-н., с. Дмитровка, ул. Садовая, 1-21	-	Карпаты II У	-	-	
4	Байдиков Андрей Александрович	1981	г. Киев, ул. Ревуцкого 18, кв. 369	-	Карпаты I У	-	-	
5	Чалая Татьяна Петровна	1981	г. Киев, пр. Правды, 8А, кв. 113	-	Карпаты II У	III	-	

6	Яровой Игорь Александрович	1985 г.	г. Киев, пр. Маяковского, 17В, кв. 104	-	-	-	-	
7	Василина Александр Леонидович	1984 г.	г. Киев, пр. Маяковского, 21, кв. 83	-	-	-	-	

II. График движения группы на маршруте.

День пути	Дата	Участок пути, "от" и "до"	Протяжённость, км	Чистое ходовое время	Характер естественных препятствий, опасные участки	Метеоусловия, температура воздуха
-	15.05	Киев - Ив. - Франковск	700	-	-	-
1	16.05	с. Манява - р. Манявка - Манявский скит - г. Скит 750 м - г. 931 м - г. 966 м - вдпд. Бухтивецкий - р. Бухтивец - г. 1189 м	20,4	380 мин.	Движение по грунтовой дороге и таежной тропе.	Дождь, холодно, $t=12^{\circ}$.
2	17.05	- г. 1189 м - г. Кернице 938 м - вдпд. Манявский - р. Манявка - хр. Чортка - г. 1282 м - г. Рипна 1212 м	10,4	360 мин.	Движение по грунтовой дороге и таежной тропе. В верховьях хребта камни, кусты. По хребту тропа.	Солнечно, тепло, $t=20^{\circ}$.
3	18.05	г. Рипна 1212 м - г. 1204 м - г. 1083 м - р. Конский - р. Быстрица - Солотвинская - пол. Рущина	18,4	540 мин.	Движение по таежной тропе. Траверс по лесу без тропы 2 часа. В верховьях снег, камни, кусты.	Солнечно, тепло, $t=20^{\circ}$. После обеда дождь 3 часа, град. Похолодало до $t=12^{\circ}$.

4	19.05	пол. Рущина - г. Мал. Сывуля 1818 м - г. Вел. Сывуля 1836 м - ур. Пекло - пер. Перениз - р. Плайска	20,2	345 мин.	Движение по тропе по камням, по таежной тропе, по грунтовой дороге.	Утром солнечно, тепло, $t=20^{\circ}$. После обеда дождь 3 часа, град. Похолодало до $t=12^{\circ}$. Вечером малооблачно.
4	20.05	р. Плайска – р. Бертянка – р. Турбат – р. Окульский	22,0	425 мин.	Движение по грунтовой дороге, по таежной тропе. Завалы деревьев, отсутствие тропы.	Утром солнечно, тепло, $t=20^{\circ}$. После обеда дождь 3 часа, град. Похолодало до $t=12^{\circ}$. Вечером малооблачно.
5	21.05	р. Окульский - хр. Шаса - г. Подпула 1629 м	8,6	240 мин.	Движение по таежной тропе. Завалы деревьев, отсутствие тропы. Выход на хребет. Движение по хребту, грунтовая дорога.	Утром солнечно, тепло, $t=20^{\circ}$. После обеда дождь 3 часа. Похолодало до $t=12^{\circ}$. Вечером малооблачно.
6	22.05	г. Подпула 1629 м - г. Унгаряска 1707 м - хр. Свидовец - оз. Догяска	12,0	180 мин.	Движение по хребту по грунтовой дороге, по тропе.	Утром солнечно, тепло, $t=20^{\circ}$. После обеда дождь 3 часа. Похолодало до $t=12^{\circ}$. Вечером малооблачно.

7	23.05	оз. Догыска - хр. Апшинец - г. Ворожеска 1731 м - г. Стик 1704 м - г. Близница 1881 м - г. Мал. Близница 1566 м - р. Тростянец - стоянка	21,4	320 мин.	Движение по хребту по грунтовой дороге, по тропе.	Утром солнечно, тепло, t=20°. Днём дождь 3 часа, град. Похолодало до t=12°. Вечером малооблачно.
8	24.05	днёвка	-	-	-	Утром солнечно, тепло, t=20°. Вечером малооблачно.
9	25.05	р. Тростянец - стоянка - ст. Квасы - Ивано-Франковск	6,6	80 мин.	Движение по лесной тропе, дорога. Спуск в населенный пункт.	Утром туман, днём солнечно, тепло, t=20°.
-	26.05	Ивано-Франковск - Киев	700	-	-	-

Всего:

140 км

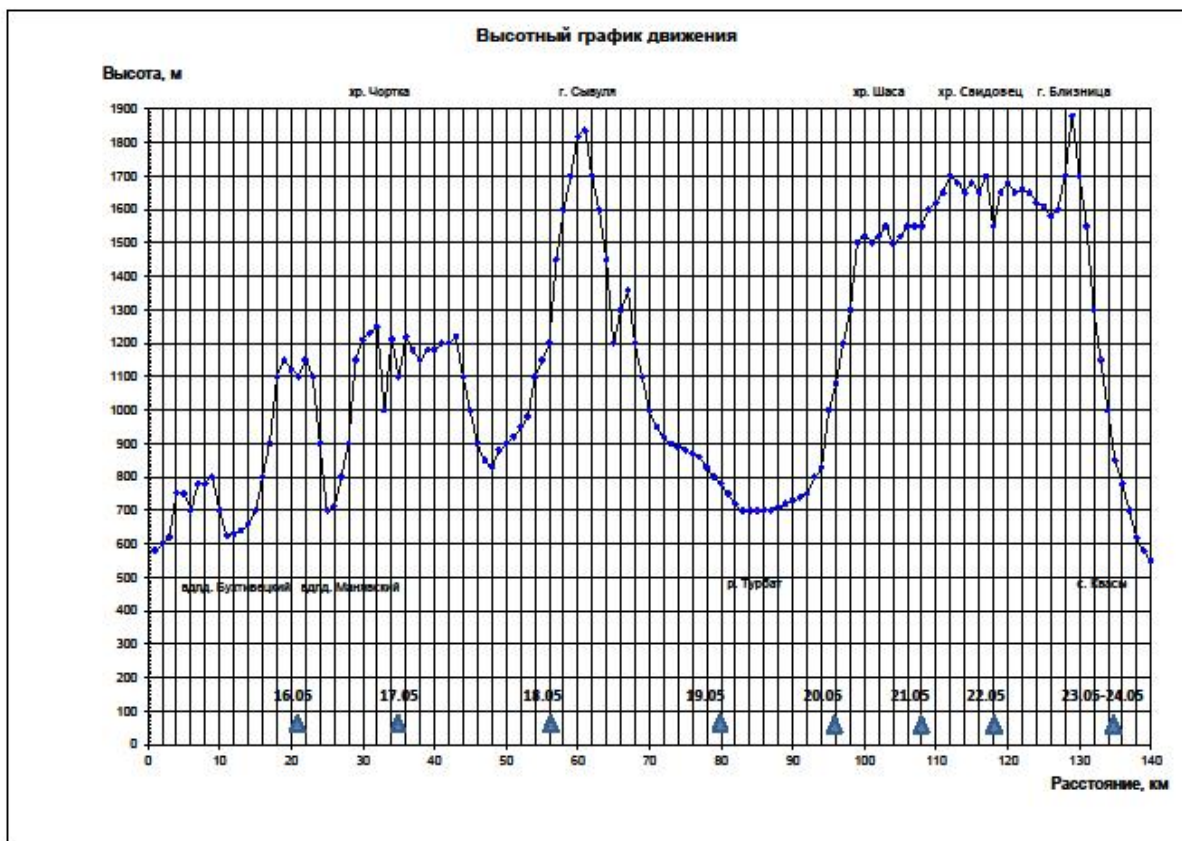
2870

или 47 ч 50

мин.

мин.

III. Высотный график движения.



IV. Фотоматериал.




Фото 1. Начало маршрута,
с. Манява,




Фото 2. Манявский Скит.



Фото 3. Привал в лесу под
дождём.

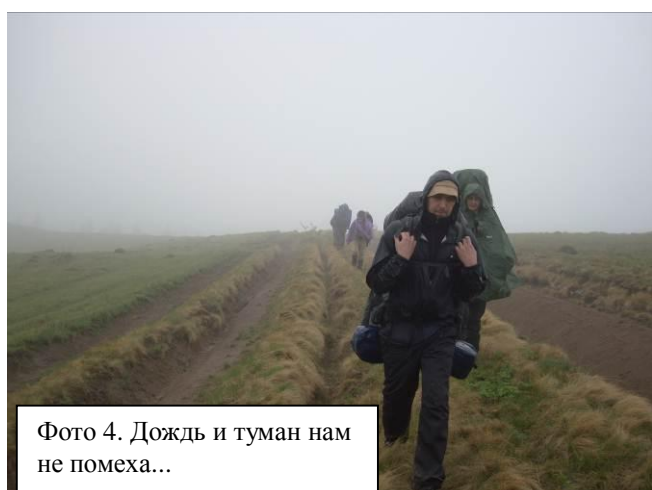


Фото 4. Дождь и туман нам
не помеха...



Фото 5. Бухтивецкий водопад.



Фото 6. Препятствия в лесу.

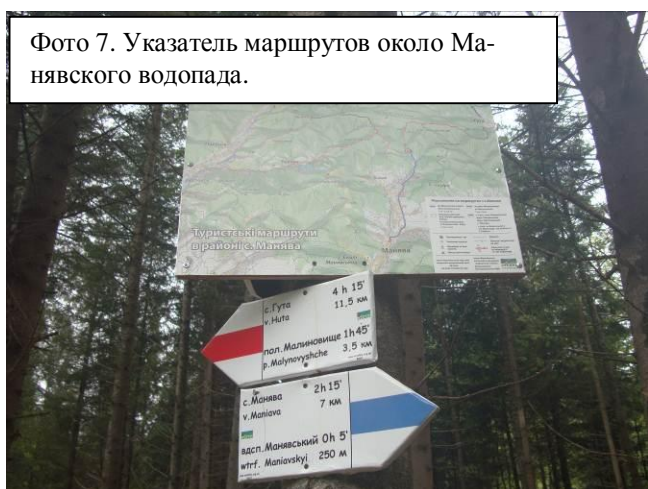


Фото 7. Указатель маршрутов около Манявского водопада.



Фото 8. Манявский водопад.



Фото 9. Небольшой брод.



Фото 10. На хребте Чортка.



Фото 11. Привал на хр. Чортка.



Фото 12. Спуск с хр. Чортка.

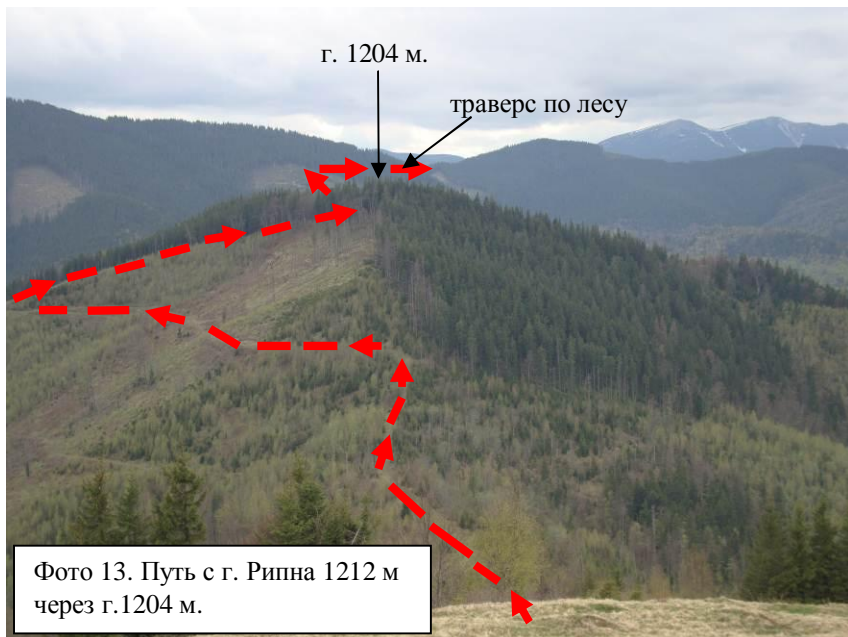


Фото 13. Путь с г. Рипна 1212 м через г.1204 м.



Фото 14. На лесной тропе.




Фото 15. Траверс по лесу, через завалы деревьев.



Фото 16. Брод через р. Дощина.






Фото 20. Возле указателя ур. Усть- Турбат.




Фото 21. У лесничества Турбат.



Фото 22. Вверх по р. Окульский.



Фото 23. Тропа давно исчезла.
Много поваленных деревьев.



Фото 24. Движение по завалам.



Фото 25. Движение вдоль реки.



Фото 26. Крутой подъём по лесу.



Фото 27. На хребте Шаса.

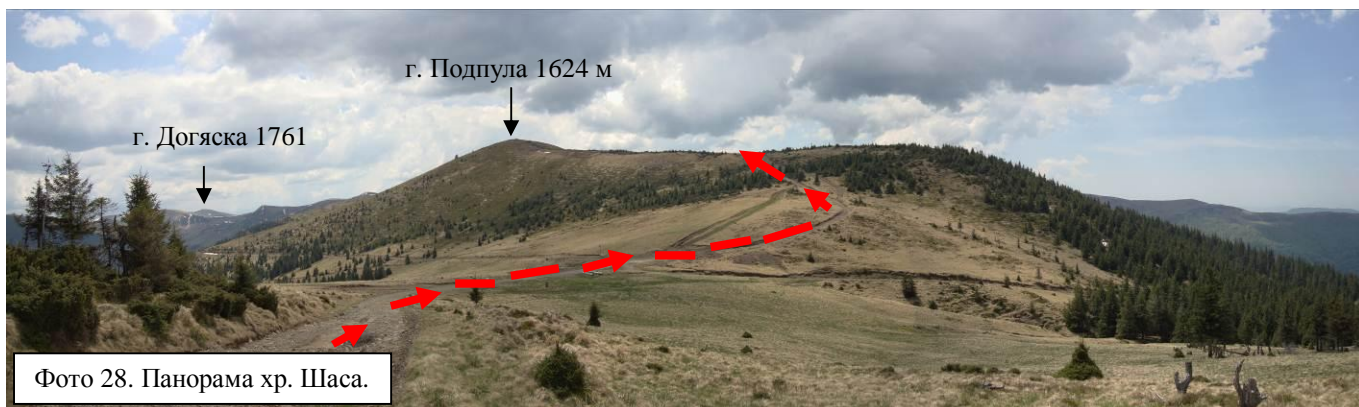


Фото 28. Панорама хр. Шаса.



Фото 29. Впереди хребет Свиловец.




Фото 30. Панорама хребта Свиловец
- г. Близница 1880 м.



Фото 31. Озеро Догяска.



Фото 32. Водопад
из озера Догяска.







Фото 40. Последняя стоянка – днёвка!



Фото 41. Поход закончен. Последний групповой снимок.



Фото 42. Последний переход на станцию с. Квасы.

V. Картосхемы с GPS-треками передвижения.

