

Киевская городская федерация
спортивного туризма

Отчет

**о пешеходном путешествии первой категории сложности по Карпатам,
совершенном с 17 мая по 27 мая 2009 г.**

Маршрутная книжка: №05/09

Руководитель: Вернидуб Игорь Андреевич

Адрес: г. Киев,
ул. Н. Закревского, 31, кв. 120

Телефон дом.: 515-14-42

Маршрутно-квалификационная комиссия рассмотрела отчет и считает, что путешествие может быть засчитано руководителю и участникам _____ категории сложности.

Отчет использовать в библиотеке КГФСТ

Киев 2009 г.

Оглавление:

I. Справочные данные о походе.	
1.1. Параметры маршрута.	стр. 3
1.2. Состав группы.	стр. 4
II. График движения группы на маршруте. (табл.)	стр. 6
III. Высотный график движения.	стр. 8
IV. Фотоматериал с подписями.	стр. 9
V. Картосхемы с GPS-треками передвижения.	стр. 22

I. Справочные данные о путешествии.

1.1. Параметры маршрута.

С 17.05.2009 г. по 27.05.2009 г. группой туристов г. Киева был пройден пешеходный поход первой к.с. протяженностью 132 км за 9 ходовых дней в районе Карпат по маршруту:

с. Рахов - с. Луги - став. Бальзатул - г. Васкул 1406 м - г. Черная Гора 2020 м - г. Смотрич 1898 м - водопад на р. Дземброня - г. Дземброня 1877 м - г. Ребра 2001 м - г. Шпицы 1863 м - оз. Несамовитое 1750 м - г. Туркул 1933 м - г. Пожежевская 1822 м - г. Говерла 2060 м - перевал - г. Петрос 2020 м - перевал Шешул 1550 м - г. Квасов Менчул 1305 м - ст. Квасы - р. Вел. Тростянец - г. Малая Близница 1450 м - г. Близница 1880 м - ур. Стримческа - полонина Браилка - ст. Квасы

Маршрут был пройден всеми участниками.



Сроки работы на маршруте 18.05.2008 г. – 26.05.2008 г.



Километраж – 132 км.

Планируемый маршрут был рассмотрен и разрешен Киевской зональной МКК (№126-00-55543000).

Маршрут пройден группой в заявленные сроки, безаварийно, с запасом прочности. Есть электронная версия отчета, GPS-треки всего маршрута и видеоматериал (видеофильм на DVD).

1.2. Состав группы.

№ п.п	Ф.И.О.	Год рождения	Домашний адрес	Место работы/учебы, телефон	Туристический опыт	Разряд походн.	Обязанности в походе	Фотогалерея
1	Вернидуб Игорь Андреевич	1963	г. Киев, Закревского, 31, кв.120	8-067-465-94-62	Тува 5У, П.Урал 4Р	КМС	Руководитель	
2	Нечипоренко Олег Павлович	1943	г. Киев, Голосеевский пр., 122/1, кв. 48	8-066-110-80-22	Алтай 5Р	МС	Фотограф	
3	Косенко Сергей Петрович	1976	Киевская обл., Киево-Свят. р-н., с. Дмитровка, ул. Садовая, 1-21	-	-	-	-	
4	Нечипоренко Алексей Олегович	1974	г. Киев, Голосеевский пр., 122/1, кв. 48	-	Тува - 4 к.с.у. Крым - 2 к.с.р.	-	-	
5	Парадникова Анна Викторовна	1975	г. Киев, Голосеевский пр., 122/1, кв. 48	-	-	-	-	

6	Байдиков Андрей Александрович	1981	г. Киев, ул. Ревуц- кого 18, кв. 369	-	-	-	-	
7	Павленко Сергей Ни- колаевич	1981	г. Киев, ул. Волго- Донская, 58, кв 194	-	-	-	-	

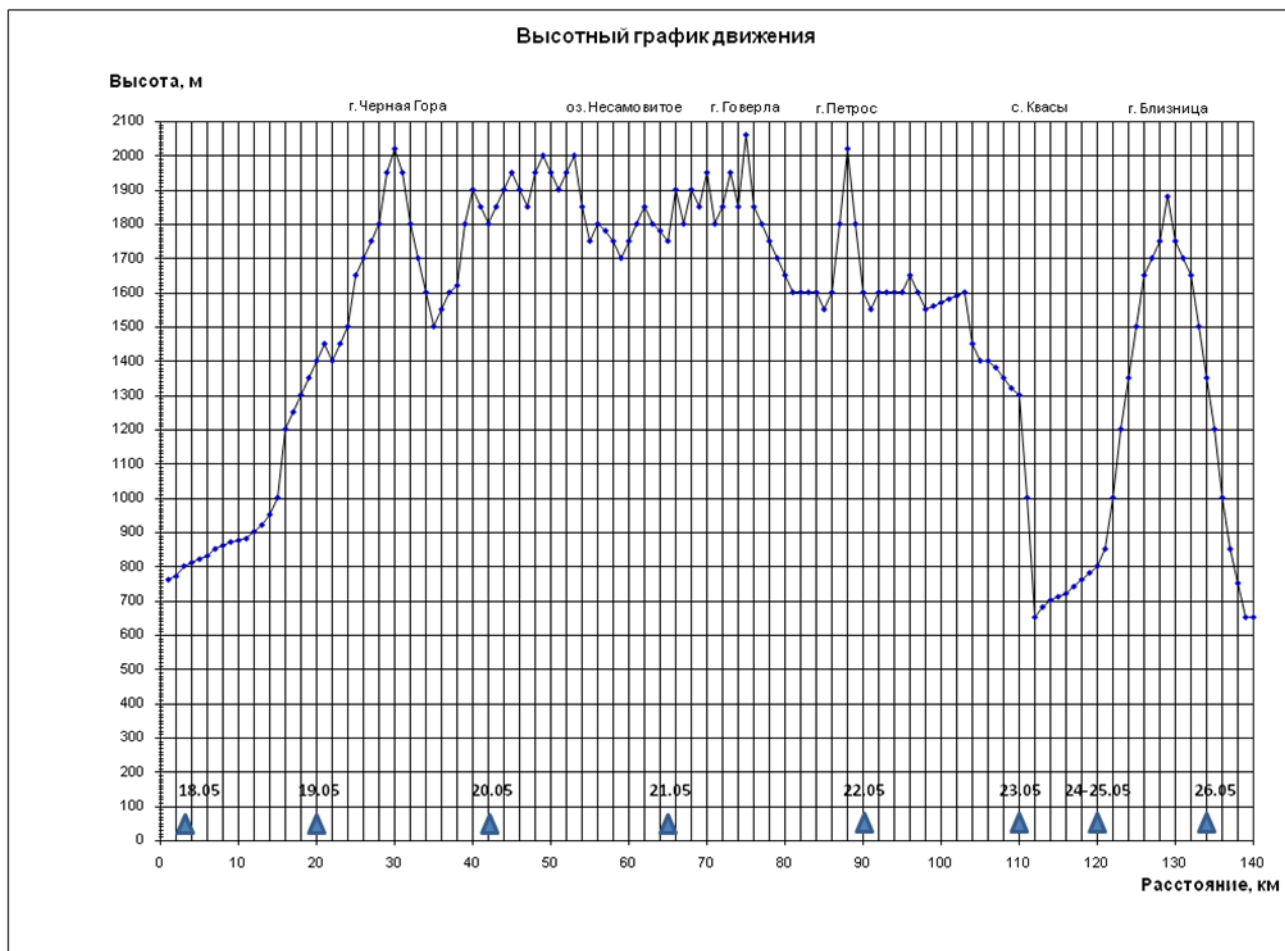
II. График движения группы на маршруте.

День пути	Дата	Участок пути, "от" и "до"	Протяжённость, км	Чистое ходовое время	Характер естественных препятствий, опасные участки	Метеоусловия, температура воздуха
-	17.05	Киев-Ив. - Франковск	700	-	-	-
1	18.05	с. Луги - р. Белая Тиса	3	40 мин.	Движение по грунтовой дороге	Солнечно, тепло, t=22°.
2	19.05	р. Белая Тиса - став. Бальзатул - г. Васкул 1406 м	14	240 мин.	Движение по грунтовой дороге и таежной тропе. В верховьях кусты.	Солнечно, тепло, t=22°.
3	20.05	г. Васкул 1406 - г. Черная гора 2020 м - стоянка - рад. выход на г. Смотрич - вдпд. на р. Дземброня	26	600 мин.	Движение по таежной тропе. В верховьях снег, кусты. По хребту тропа.	Солнечно, тепло, t=20°. После обеда дождь 2 часа, туман.
4	21.05	г. Дземброня 1877м - г. Ребра 2001 м - оз. Несамовитое - рад. выход на г. Козлы и г. Шпицы 1863 м	25	480 мин.	Движение по хребту, тропа.	Утром туман. Переменная облачность, t=16°.
5	22.05	оз. Несамовитое - г. Туркул 1933 м - г. Говерла 2060 м - перевал - рад. выход на г. Петрос 2020 м	14	350 мин.	Движение по хребту, тропа.	Переменная облачность, t=16°. Сильный ветер.

6	23.05	г. Петрос 2020 м - пер.Шешул 1550 м - - г. Квасов Мен- чул	22	480 мин.	Движение по грунтовой до- роге.	Переменная об- лачность, t=14°. Сильный ветер.
7	24.05	г. Квасов Мен- чул - ст. Квасы - - р. Вел. Тростя- нец - стоянка	8	150 мин.	Движение по грунтовой до- роге.	Переменная об- лачность, t=15°.
8	25.05	р. Вел. Тростя- нец - стоянка - рад выход на г. Малая Близница - г. Близница 1880 м - стоянка	18	360 мин.	Движение по грунтовой до- роге, по высо- когорной тун- дре без тропы и по тропе.	Переменная об- лачность, t=16°.
9	26.05	р. Вел. Тростя- нец -стоянка - ст. Квасы - -Ивано- Франковск	8	120 мин.	Движение по лесной тропе, дорога. Спуск в населенный пункт.	Солнечно, теп- ло, t=20°.
-	27.05	Ивано-Франковск - Киев	700	-	-	-

Всего: 138 км 2820 или 47 часов
мин.

III. Высотный график движения.



IV. Фотоматериал.



Фото 1. Начало маршрута,
с. Луги.




Фото 2. Вход в заповедник.



Фото 3. Первая ночевка на
р. Белая Тиса.




Фото 4. Вдоль р. Бальзатул,
приток р. Белая Тиса.



Фото 5. Рукотворный водопад
на р. Бальзатул.



Фото 6. Впереди Черная Гора.



Фото 7. Вверх на гребень, к
месту ночёвки.



Фото 8. Лагерь на полонине.



Фото 9. Вперед, на Черную Гору.




Фото 10. Выход на старую границу.



Фото 11. Выше границы леса. Впереди Черная Гора.



Фото 12. Выход на Черную Гору. Старая Обсерватория.

Фото 13. Отдых на
Черной Горе.



Фото 14. Возле старой обсерватории
"Белый Слон".

Фото 15. Спуск по хребту...





Фото 16. Стоянка под Черногорским хребтом. Дальше - рад. выход на Дзембронский водопад.



Фото 17. Мы и останцы в тумане.



Фото 18. Возле водопада Дзембронский.



Фото 19. Фото на память



Фото 20. Возвращение в лагерь.



Фото 21. Выход на Черногорский хребет.




Фото 22. Карпатский горный пейзаж.

Фото 23. Спуск к оз. Несамовитое.



г. Туркул 1933 м

г. Говерла 2060 м




Фото 24. Оз. Несамовитое в обрамлении Карпатских гор!

г. Туркул 1933 м

Фото 25. Стоянка у озера Несамовитое.






Фото 26. Радиальный выход к останцам Козлы.



Фото 27. Утром перед выходом. Сильный ветер!




Фото 28. На вершине г. Туркул 1933 м.

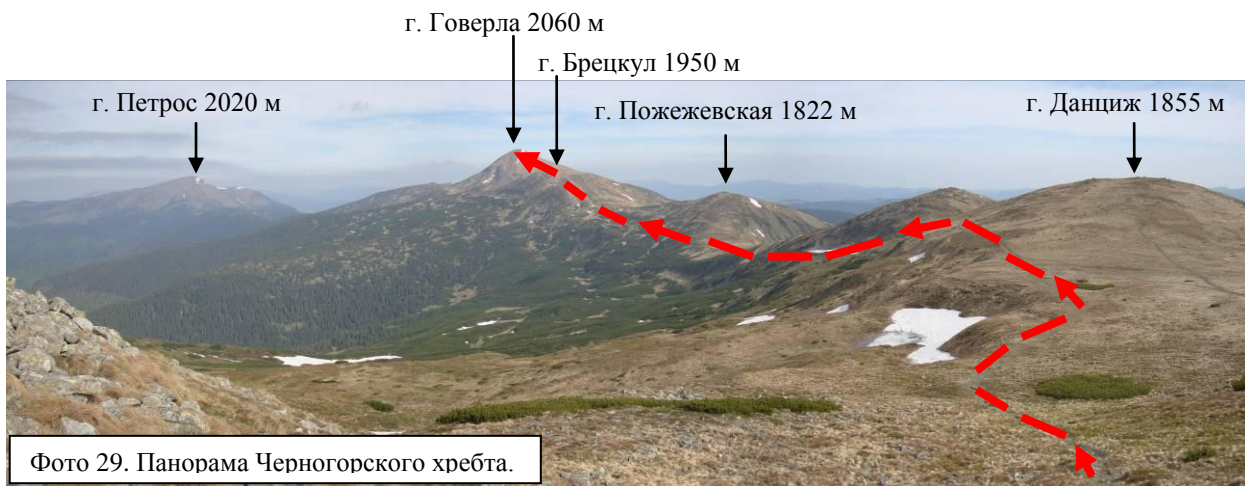


Фото 29. Панорама Черногорского хребта.

Фото 30. На тропе по хребту.



Фото 31. Впереди г. Говерла 2060 м и г. Петрос 2020 м.





Фото 32. На вершине г. Говерлы 2060 м.

Фото 33. На вершине г. Говерлы 2060 м.



Фото 34. Спуск с вершины г. Говерлы.



Фото 35. Впереди тропа спуска и г. Петрос 2020 м.

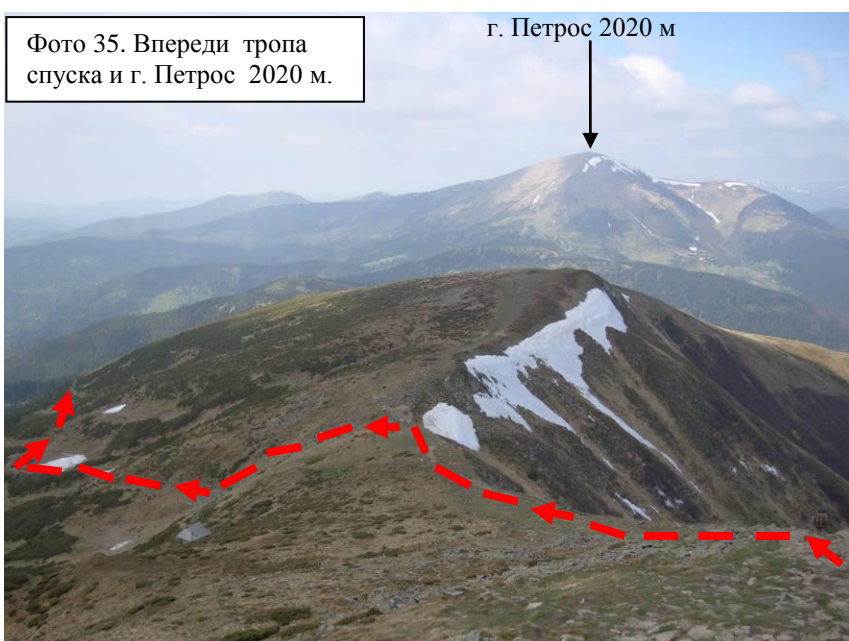


Фото 36. На перемычке "Экопункт"





Фото 37. Возле г. Петрос



Фото 38. На стоянке под г. Петрос



Фото 39. На вершине г. Петрос 2020 м.



Фото 40. Ручей на дороге к перевалу Шешул




Фото 41. На повороте к перевалу Шешул.



Фото 42. На перевале Шешул.




Фото 43. Стоянка под г. Квасов Менчул



Фото 44. Впереди с Квасы.



Фото 45. Стоянка на р. Вел. Тростянец.




Фото 46. Рад. выход на г. Близница 1880 м.



Фото 47. Впереди вершина г. Близница.



Фото 48. На вершине г. Близница.



V. Картосхемы с GPS-треками передвижения.

